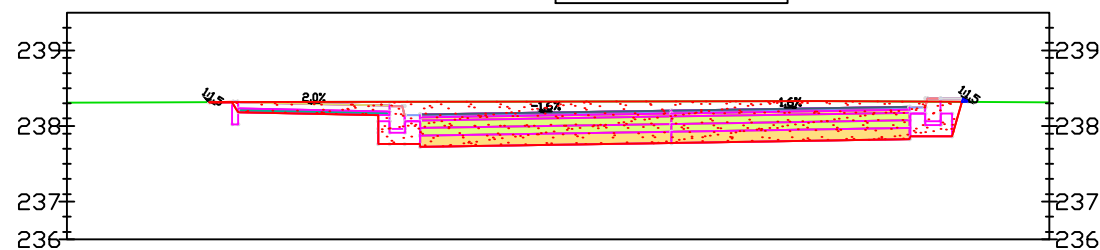
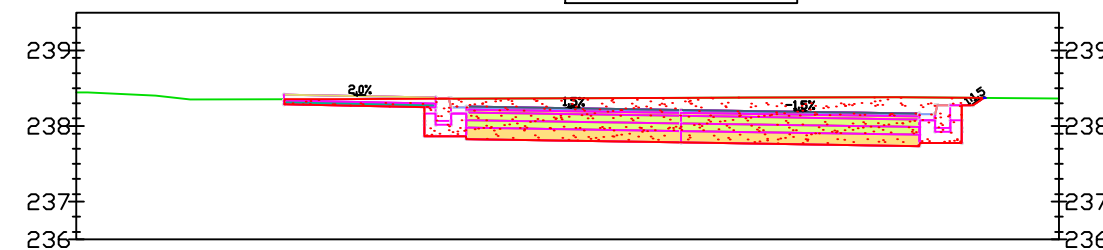


ul. Konopnickiej
0+035.346



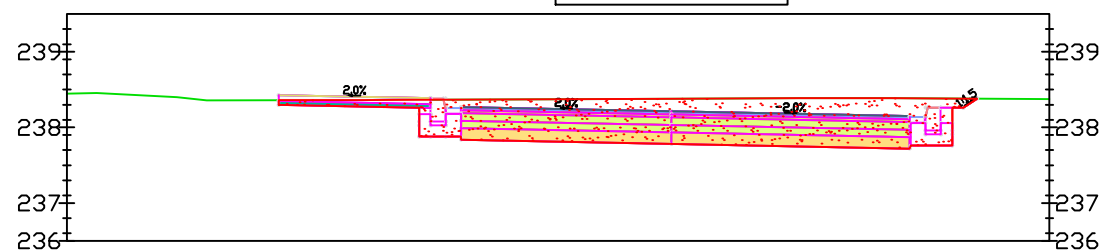
Odsunięcia od osi	8.00	-6.12	-5.73	-3.73	-3.33	0.00	3.15	3.56	3.91	5.00
rzędne drogi		238.31	238.31	238.26	238.15	238.20	238.25	238.36	238.33	
Rzędne terenu	238.31	238.31	238.32	238.26	238.15	238.33	238.32	238.36	238.32	238.31

ul. Konopnickiej
0+042.000



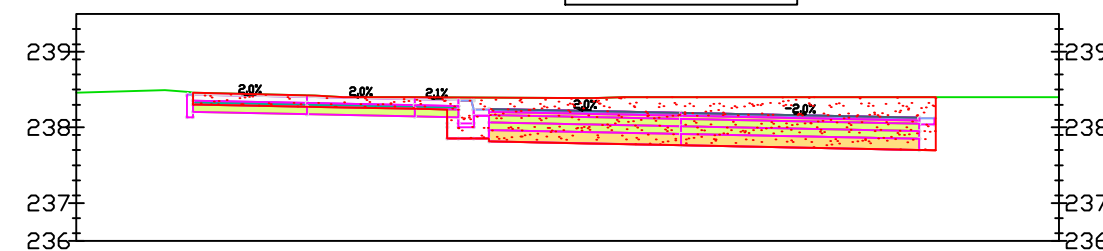
Odsunięcia od osi	8.00	-5.24	-3.25	-2.84	0.00	3.15	3.56	4.01	4.03	5.00
rzędne drogi		238.42	238.37	238.26	238.21	238.16	238.27	238.37	238.37	
Rzędne terenu	238.44	238.35	238.36	238.26	238.37	238.38	238.38	238.37	238.37	238.37

ul. Konopnickiej
0+043.000



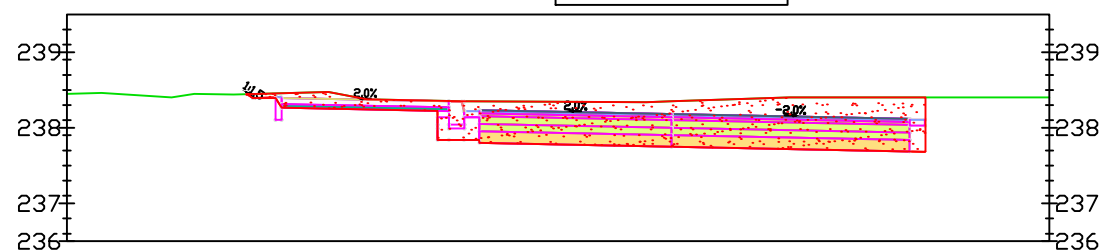
Odsunięcia od osi	8.00	-5.20	-3.19	-2.78	0.00	3.15	3.56	4.04	4.05	5.00
rzędne drogi		238.43	238.38	238.27	238.21	238.15	238.26	238.38	238.38	
Rzędne terenu	238.45	238.36	238.36	238.27	238.38	238.39	238.38	238.38	238.38	238.37

ul. Konopnickiej
0+049.855



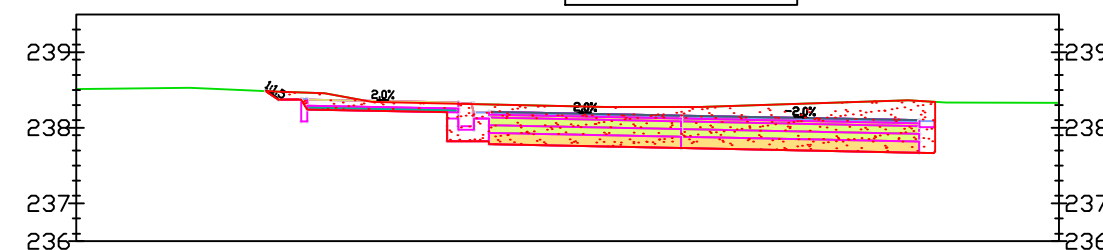
Odsunięcia od osi	8.00	-6.52	-6.46	-5.77	-4.95	-4.30	-3.52	-2.94	-2.54	-1.37	0.00	1.46	3.15	3.37	5.00
rzędne drogi		238.43	238.43	238.42	238.40	238.39	238.38	238.35	238.24	238.22	238.19	238.16	238.13	238.12	
Rzędne terenu	238.46	238.47	238.46	238.42	238.42	238.40	238.39	238.39	238.24	238.39	238.40	238.40	238.40	238.40	238.40

ul. Konopnickiej
0+054.000



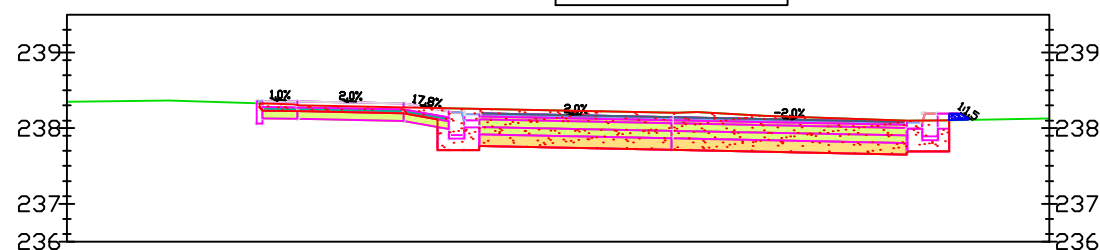
Odsunięcia od osi	8.00	-5.62	-5.61	-5.16	0.00	3.15	3.36	3.36	3.36	5.00
rzędne drogi		238.44	238.44	238.39	238.18	238.12	238.11	238.11	238.11	
Rzędne terenu	238.45	238.44	238.44	238.39	238.35	238.40	238.40	238.40	238.40	238.40

ul. Konopnickiej
0+060.000



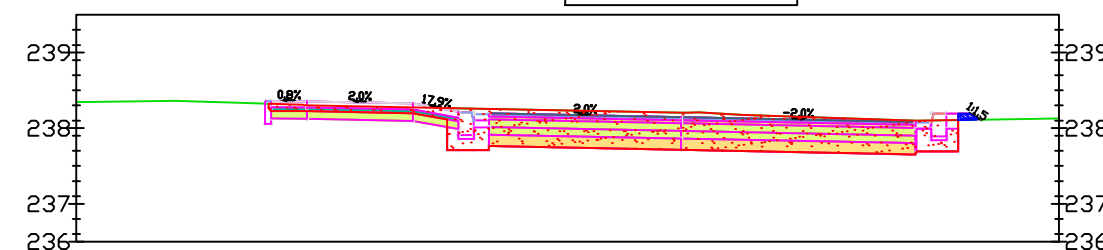
Odsunięcia od osi	8.00	-5.48	-4.95	-2.95	-2.54	0.00	3.15	3.36	3.36	5.00
rzędne drogi		238.47	238.37	238.32	238.21	238.16	238.10	238.09	238.09	
Rzędne terenu	238.51	238.48	238.47	238.32	238.31	238.27	238.36	238.34	238.33	238.33

ul. Konopnickiej
0+066.000



Odsunięcia od osi	8.00	-5.48	-5.41	-4.95	-3.55	-2.95	-2.54	0.00	3.11	3.52	3.92	5.00
rzędne drogi		238.36	238.36	238.35	238.33	238.21	238.20	238.14	238.08	238.19	238.12	
Rzędne terenu	238.35	238.33	238.33	238.35	238.28	238.26	238.26	238.21	238.10	238.10	238.11	238.13

ul. Konopnickiej
0+066.192



Odsunięcia od osi	8.00	-5.49	-5.42	-4.95	-3.55	-2.95	-2.54	0.00	2.84	3.30	3.81	3.91	5.00
rzędne drogi		238.36	238.36	238.35	238.33	238.21	238.19	238.14	238.09	238.07	238.19	238.12	
Rzędne terenu	238.35	238.32	238.36	238.30	238.27	238.26	238.25	238.20	238.11	238.11	238.11	238.13	238.13