

Zleceńodawca:
Gmina Włoszczowa
ul. Partyzantów 14
29-100 Włoszczowa

EPRD
Economic Policy and Regional Development

EPRD Biuro Polityki Gospodarczej
i Rozwoju Regionalnego Sp. z o.o.
ul. Szkolna 36A, 25-604 Kielce



Miasto i Gmina Włoszczowa

Plan Rozwoju Lokalnego

SPIS TREŚCI

1.	WPROWADZENIE.....	3
1.1.	Uwagi ogólne.....	3
1.2.	Podstawy formalno-prawne opracowania Planu Rozwoju Lokalnego.....	5
2.	OBSZAR I CZAS REALIZACJI PLANU ROZWOJU LOKALNEGO.....	7
3.	AKTUALNA SYTUACJA SPOŁECZNO – GOSPODARCZA.....	9
3.1.	Położenie i powiązanie z otoczeniem.....	9
3.1.1.	Położenie i powierzchnia Gminy Włoszczowa.....	9
3.1.2.	Geomorfologia terenu i budowa geologiczna.....	11
3.2.	Ludność.....	13
3.3.	Środowisko przyrodnicze Gminy Włoszczowa.....	15
3.3.1.	Lasy, rezerваты i pomniki przyrody.....	15
3.3.2.	Fauna.....	18
3.3.3.	Warunki wodne	19
3.3.4.	Warunki glebowe.....	20
3.3.5.	Klimat.....	22
3.4.	Sport i turystyka.....	24
3.4.1.	Agroturystyka.....	26
3.5.	Zagospodarowanie przestrzenne.....	27
3.5.1.	Uwarunkowania ochrony środowiska naturalnego.....	27
3.5.2.	Uwarunkowania związane z dotychczasowym rozwojem systemów infrastruktury technicznej.....	28
3.5.2.1.	Transport i systemy komunikacji.....	28
3.5.2.2.	System zaopatrzenia w wodę.....	35
3.5.2.3.	System odprowadzania ścieków sanitarnych.....	39
3.5.2.4.	Ciepłownictwo.....	40
3.5.2.5.	Elektroenergetyka.....	42
3.5.2.6.	Telekomunikacja.....	42
3.5.2.7.	Gospodarka odpadami.....	43
3.5.2.8.	Gospodarka wodna.....	46
3.5.3.	Zasoby i własność nieruchomości.....	50
3.5.4.	Stan krajobrazu dziedzictwa kulturowego.....	56
3.5.4.1.	Wykaz obiektów zabytkowych	58
3.6.	Gospodarka.....	68
3.6.1.	Ogólna charakterystyka.....	68
3.6.2.	Główni pracodawcy	69
3.6.3.	Struktura zatrudnienia.....	72

PLAN ROZWOJU LOKALNEGO MIASTA i GMINY WŁOSZCZOWA

3.6.4.	Struktura i skala działalności gospodarczej.....	74
3.7.	Sfera społeczna.....	78
3.7.1.	Prognozy demograficzne i zasoby ludzkie.....	78
3.7.2.	Warunki życia mieszkańców.....	82
3.7.3.	Edukacja.....	84
3.7.4.	Służba zdrowia i opieka społeczna.....	87
3.7.5.	Kultura	88
3.7.6.	Struktura bezrobocia.....	89
3.7.7.	Określenie grup społecznych wymagających wsparcia.....	90
4.	IDENTYFIKACJA PROBLEMÓW.....	95
4.1.	Określenie obszarów problemowych.....	99
5.	ZADANIA POLEGAJĄCE NA POPRAWIE SYTUACJI.....	102
5.1.	Podstawy formalne wyboru i realizacji zadań.....	102
5.2.	Lista zadań i projektów służących poprawie sytuacji.....	103
6.	REALIZACJA ZADAŃ I PROJEKTÓW.....	108
6.1.	Zadania i projekty planowane do realizacji w latach 2004-2006	108
6.2.	Powiązanie projektów z innymi działaniami realizowanymi na terenie gminy, powiatu i województwa.....	116
7.	OCZEKIWANE WSKAŹNIKI OSIĄGNIĘĆ.....	118
7.1.	Wpływ realizacji PRL na rozwój gminy, powiatu i regionu	118
7.2.	Wskaźniki osiągnięć Planu Rozwoju Lokalnego	119
8.	PLAN FINANSOWY.....	123
8.1.	Źródła finansowania PRL w latach 2004 – 2006.....	123
8.2.	Plan finansowy na lata 2004 – 2006.....	123
9.	KONSULTACJE SPOŁECZNE PLANU ROZWOJU LOKALNEGO.....	127
10.	SYSTEM WDRAŻANIA.....	128
11.	SPOSOBY MONITOROWANIA, OCENY I KOMUNIKACJI SPOŁECZNEJ ORAZ ZASADY AKTUALIZACJI P R L	131
11.1.	System monitorowania Planu Rozwoju Lokalnego.....	131
11.2.	Sposoby i rodzaje oceny Planu Rozwoju Lokalnego.....	134
11.3.	Sposoby inicjowania współpracy pomiędzy sektorem publicznym i prywatnym... ..	138
11.4.	Sposoby komunikacji społecznej Planu Rozwoju Lokalnego	141
11.5.	Zasady aktualizacji Planu Rozwoju Lokalnego	143
12.	Wykaz tabel	144
13.	MATERIAŁY ŹRÓDŁOWE	145

PLAN ROZWOJU LOKALNEGO MIASTA I GMINY WŁOSZCZOWA

1. WPROWADZENIE

1.1. Uwagi ogólne

Planowanie i zarządzanie rozwojem lokalnym jednostek terytorialnych jest obecnie nowym zjawiskiem w Polsce uwzględniającym między innymi warunki gospodarki rynkowej oraz zmiany ustrojowe ostatnich lat, jak dokonana z dniem 1 stycznia 1999 roku reforma administracji publicznej w wyniku, której utworzono trójszczeblowy samorząd terytorialny. Także wejście Polski do Unii Europejskiej stwarza konieczność dostosowania struktur i rozwoju lokalnego do wymogów Unii, przy możliwości wykorzystania jej znacznych zaangażowanych środków finansowych.

Planowanie rozwoju regionalnego na szczeblu lokalnym nie jest ustawowo narzuconym obowiązkiem. Przeważnie jest ono inicjatywą władzy lokalnej wynikającą z troski o jak najlepszą przyszłość gminy. Własnymi zadaniami obowiązkowymi ani zlecanymi gminie nie uda się zapewnić właściwego, zrównoważonego i harmonijnego rozwoju gminy, jeśli okoliczności zewnętrzne nie będą sprzyjały temu procesowi.

Należy podkreślić, że Plan Rozwoju Lokalnego nie zastąpi obiektywnych praw gospodarki wolnego rynku. Uzupełnia je i służy jako punkt odniesienia dla działań o charakterze rozwojowym, podejmowanych zarówno z zasobów środków krajowych, jak również będzie służył przy ubieganiu się o możliwość skorzystania z funduszy Unii Europejskiej.

Planowanie w warunkach samorządu terytorialnego ma charakter ciągły, elastyczny i otwarty na korekty w przyszłości.

Ciągły charakter planowania polega na systematycznym nawiązywaniu kierunków rozwoju lokalnego do zmian we wszelkich istotnych uwarunkowaniach wewnętrznych, jak i szeroko rozumianym otoczeniu danej jednostki. Ciągłość planowania i zmienność parametrycznych jego uwarunkowań nie oznacza narażania dokumentów planistycznych i odpowiadających im działań w sferze zarządzania na permanentną nieaktualność.

PLAN ROZWOJU LOKALNEGO MIASTA I GMINY WŁOSZCZOWA

Plan zachowuje również cechę elastyczności zarówno wobec zmieniających się uwarunkowań, jak też wobec wzrostu stopnia ich rozpoznania i oceny. Plan rozwoju określa uporządkowany układ działań zmierzających do osiągnięcia określonych preferencji wyrażonych w celach uwzględniających rzeczywisty stan gospodarki gminy i warunki życia jej mieszkańców a także ich aspiracje w tym zakresie.

Plan Rozwoju Lokalnego (PRL) jest dokumentem otwartym ze względu na możliwości aktualizacji oraz kontynuacji w przyszłości programów w nim zawartych. Jako otwarty można także traktować układ celów operacyjnych, stanowiących zbiór najbardziej liczny. Plan Rozwoju Lokalnego jest demokratycznie uzgodnionym programem, zmierzającym do osiągnięcia najwyższego poziomu życia mieszkańców gminy z poszanowaniem zasobów. Najważniejszą cechą tak opracowanego dokumentu jest integrowanie społeczeństwa i jego angażowanie w proces planowania. Oznacza to przyjęcie współodpowiedzialności za skutki wdrażania planu. Tak opracowany plan rozwoju wyróżnia jednakowe traktowanie rozwoju społeczno – gospodarczego i ochrony zasobów, które go warunkują.

Plan Rozwoju Lokalnego Miasta i Gminy Włoszczowa jako dokument podlegać będzie analizie pod względem wewnętrznej spójności i zgodności z dążeniami do długofalowego, zrównoważonego i harmonijnego rozwoju gminy. Diagnoza ma służyć nie tylko identyfikowaniu potencjałów i zagrożeń, ale również ma być informatorem o gminie. Temu celowi na gruncie gminy, służyć będzie dokument uchwalony przez Radę Miejską we Włoszczowie pod nazwą:

Plan Rozwoju Lokalnego Miasta i Gminy Włoszczowa

PLAN ROZWOJU LOKALNEGO MIASTA i GMINY WŁOSZCZOWA

1.2. Podstawy formalno-prawne opracowania *Planu Rozwoju Lokalnego*

Niniejszy Plan Rozwoju Lokalnego został opracowany w oparciu o zawartą w dniu 10.05.2004 r. umowę pomiędzy Miastem i Gminą Włoszczowa – Zamawiającym, a firmą EPRD Biuro Polityki Gospodarczej i Rozwoju Regionalnego w Kielcach – Wykonawcą.

Podstawowym zadaniem planu jest merytoryczne i metodyczne określenie warunków, celów, działań i kierunków rozwoju społeczno-gospodarczego gminy w aspekcie polityki rozwojowej Powiatu Włoszczowskiego, Województwa Świętokrzyskiego, Polski i Unii Europejskiej.

Analizując krajowe i unijne strategiczne programy rozwojowe ustalono powiązania z następującymi dokumentami:

- *Traktatem Ustanawiającym Wspólnotę Europejską* w zakresie realizowania jego głównego celu, jakim jest *wzmacnianie spójności społeczno-ekonomicznej regionów Unii*.
- *Europejską Perspektywą Rozwoju Przestrzennego* w zakresie tworzenia policentrycznego i zrównoważonego systemu osadnictwa oraz harmonijnego rozwoju regionalnego.
- *Podstawami Wsparcia Wspólnoty* w zakresie wdrażania ich głównego celu, jakim jest *promowanie rozwoju gospodarczego i warunków sprzyjających wzrostowi zatrudnienia*.
- *Narodowym Planem Rozwoju* w ramach wzmacniania potencjału rozwojowego regionów i przeciwdziałaniu marginalizacji niektórych obszarów. Dotyczy to w szczególności wsparcia budowy siły konkurencyjnej poszczególnych regionów w dostosowaniu do ich wewnętrznego potencjału i własnej strategii rozwoju lokalnego.

PLAN ROZWOJU LOKALNEGO MIASTA I GMINY WŁOSZCZOWA

- ***Zintegrowanym Programem Operacyjnym Rozwoju Regionalnego*** w zakresie realizowania jego głównego celu, jakim jest: „*Aktywizacja społeczno-gospodarcza obszarów zagrożonych marginalizacją i włączenie ich w procesy rozwojowe Polski i Europy*”, a w szczególności w ramach Priorytetu 3 – Rozwój lokalny, Działania: 3.1. – Obszary wiejskie i 3.2. – Obszary podlegające restrukturyzacji oraz Poddziałanie 3.2.1. – Rewitalizacja obszarów miejskich, mającym na celu wspomaganie procesu restrukturyzacyjnego rozwoju lokalnego poprzez wsparcie projektów z zakresu infrastruktury lokalnej, technicznej, infrastruktury społecznej i turystycznej, a także infrastruktury służącej rozwojowi działalności gospodarczej oraz rewitalizacji zdegradowanych obszarów miejskich.

- ***Strategią Rozwoju Województwa Świętokrzyskiego*** w zakresie realizacji celu generalnego strategii: „*wzrostu atrakcyjności województwa dla rozwoju społecznego i gospodarczego*”. Wdrożenie powyższego celu następować będzie poprzez poprawę wszelkich standardów miasta i gminy oraz zapewnienia harmonijnego przestrzenno-funkcjonalnego rozwoju jak również przygotowanie Włoszczowy do pełnienia roli generatora rozwoju lokalnego poprzez koncentrowanie funkcji wyższego rzędu tj. lokalne centrum: naukowe, kulturalne, informacyjne, turystyczne, współpracy międzyregionalnej.

Równie istotnymi dokumentami strategiczno-rozwojowymi są opracowania przygotowane na użytek miasta i gminy przez Radę Miejską we Włoszczowie, zawierające strategie zagospodarowania przestrzennego i plany finansowe:

- ***Strategia Rozwoju Miasta i Gminy Włoszczowa***

Uchwała Nr XIX/192/2001 z dnia 26.04.2001 r.

- ***Studium Uwarunkowań i Kierunków Zagospodarowania Przestrzennego***

Miasta i Gminy Włoszczowa Uchwała Nr XXV/242/2002 z dnia 20.03.2002 r.

- ***Limity Wydatków na Wieloletnie Programy Inwestycyjne 2004 – 2006***

Załącznik Nr 4a do Uchwały Nr XII/92/2004 z dnia 12.02.2004 r.

PLAN ROZWOJU LOKALNEGO MIASTA I GMINY WŁOSZCZOWA

2. OBSZAR I CZAS REALIZACJI PLANU ROZWOJU LOKALNEGO

W związku z przystąpieniem Polski do Unii Europejskiej i rozpoczęciem realizacji kompleksowego programu działań strukturalnych w ramach Narodowego Planu Rozwoju, przed polityką regionalną w Polsce pojawiły się nowe wyzwania. Koncentracja uwagi polityki strukturalnej na tworzeniu warunków do szybkiego i harmonijnego wzrostu gospodarczego oraz podwyższania konkurencyjności regionów nie pozostanie bez wpływu na kształtowanie się procesów rozwojowych w układzie przestrzennym.

Istotne jest więc, aby jako ważne uzupełnienie działań planowanych i programowanych na poziomie regionalnym, podporządkowanym realizacji głównych celów rozwoju Polski i Europy, budować siłę konkurencyjną regionów w dostosowaniu do ich indywidualnych cech gospodarczych, społeczno-ekonomicznych, kulturalnych i geograficznych nie pomijając jednocześnie aspektu zapewnienia wszystkim mieszkańcom odpowiedniego poziomu życia i zatrudnienia oraz możliwości pełnego udziału w tworzeniu gospodarki opartej na wiedzy.

Plan Rozwoju Lokalnego określa cele, kierunki i działania oraz wysokość środków przeznaczonych na realizację programów w ramach polityki regionalnej Miasta i Gminy Włoszczowa, które będą uruchamiane z udziałem funduszy strukturalnych w pierwszym okresie członkostwa Polski w Unii Europejskiej, tj. w latach 2004 – 2006 oraz w kolejnym okresie programowania Unii Europejskiej w latach 2007 – 2013. Zasady wdrażania programów opierają się na regulacjach funduszy strukturalnych Unii Europejskiej oraz krajowych regulacjach dotyczących finansów publicznych, pomocy publicznej i podziału odpowiedzialności w prowadzeniu i realizacji polityki regionalnej pomiędzy rządem, a samorządem terytorialnym.

PLAN ROZWOJU LOKALNEGO MIASTA I GMINY WŁOSZCZOWA

Wszystkie regiony w Polsce w całości spełniają kryteria zakwalifikowania do Celu 1 gdyż poziom produktu krajowego brutto (PKB) na jednego mieszkańca liczony za ostatnie trzy lata według parytetu siły nabywczej jest niższy od 75 % średniego poziomu PKB w Unii Europejskiej. Oprócz działań podejmowanych w ramach Celu 1 polityki regionalnej, Unia Europejska w latach 2004 – 2006 wspiera gospodarczą i społeczną konwersję obszarów stojących w obliczu problemów strukturalnych tj. Cel 2 polityki regionalnej UE, oraz adaptację i modernizację polityki i systemów kształcenia, szkolenia i zatrudnienia tj. Cel 3 polityki regionalnej Unii Europejskiej.

Większa część Gminy Włoszczowa należy do obszarów wiejskich, gdzie podstawowym celem aktywizacji jest wspomaganie procesu przekształceń strukturalnych na wsi, w tym rozwój infrastruktury technicznej umożliwiającej dywersyfikację bazy ekonomicznej i zatrudnienia, zwiększenie mobilności zawodowej i przestrzennej mieszkańców, zwiększenie poziomu wykształcenia oraz nabywania nowych umiejętności przez ludność rolniczą, wzrost poziomu przedsiębiorczości, zapewnienie większego dostępu do podstawowych usług społecznych, edukacyjnych, zdrowotnych, kulturowych, wzrostu roli społecznej i gospodarczej gminy, wykorzystanie potencjału przyrodniczego i dziedzictwa kulturowego dla dywersyfikacji zatrudnienia i zwiększenia dochodów, tworzenia nowych miejsc pracy poza rolnictwem, przekwalifikowanie ludności wiejskiej, w tym przede wszystkim młodzieży oraz zapewnienie równości szans oraz przeciwdziałaniu wykluczeniu społecznemu.

Ze względu na spodziewaną wielkość środków finansowych bezpośrednio przeznaczonych na wsparcie działań rozwojowych samorządów szczególne znaczenie w realizacji Planu Rozwoju Lokalnego Miasta i Gminy Włoszczowa będzie miało szerokie promowanie zasady partnerstwa zapewniającej sprawność wdrażania programu oraz przeprowadzony proces konsultacji społecznej, obejmujący w większym wymiarze organizacje pozarządowe, stowarzyszenia, ugrupowania zarówno polityczne jak i przedsiębiorców, komisje Rady Gminy, sołtysów i in.

3. AKTUALNA SYTUACJA SPOŁECZNO-GOSPODARCZA

3.1. Położenie i powiązanie z otoczeniem

3.1.1. Położenie i powierzchnia Gminy Włoszczowa

Gmina Włoszczowa położona jest w zachodniej – graniczącej z województwami: łódzkim i śląskim – części Województwa Świętokrzyskiego.

Sąsiaduje:

- od północy z Gminą Kluczewsko (pow. włoszczowski),
- od północnego-wschodu z Gminą Krasocin (pow. włoszczowski),
- od wschodu z Gminą Małogoszcz (pow. jędrzejowski) ,
- od południa z Gminą Radków (pow. włoszczowski)
- od południowego-zachodu z Gminą Secemin (pow. włoszczowski)
- od zachodu z Gminą Koniecpol (pow. częstochowski, woj. śląskie)
i Gminą Żytno (pow. radomszczański, woj. łódzkie)

PLAN ROZWOJU LOKALNEGO MIASTA I GMINY WŁOSZCZOWA



Powierzchnia gminy obejmuje ponad 25 370 ha, z czego około 40 % stanowią obszary leśne. Zaś powierzchnia użytków rolnych to 13 545 ha to jest 53,3 %, z tego: 9 084 ha przypada na grunty orne, 163 ha na sady, 2 678 ha na łąki i 966 ha na pastwiska.

Siedzibą gminy i starostwa jest miasto Włoszczowa o powierzchni 30 km². Samo miasto odznacza się malowniczym usytuowaniem w północnej części Niziny Nidziańskiej (19°58' E - 50°51' N). W skład gminy wchodzi sołectwa: Silpia Duża, Gościencin, Kurzelów, Jeżowice, Międzylesie, Danków Duży, Danków Mały, Łachów, Czarna, Kąty, Kuzki, Motyczno, Wola Wiśniowa, Nieznanowice, Konieczno, Ludwinów, Bebelno Wieś, Bebelno Kolonia, Rogienice, Boczkowice, Dąbie, Ogarka, Przygradów, Rząbiec, Wymysłów.

PLAN ROZWOJU LOKALNEGO MIASTA I GMINY WŁOSZCZOWA



3.1.2. Geomorfologia terenu i budowa geologiczna

Według podziału J. Kondrackiego na jednostki fizyczno-geograficzne kraju, gmina Włoszczowa położona jest w obrębie makroregionu – Wyżyny Przedborskiej i ogranicza swoje położenie do jednego mezoregionu – Niecki Włoszczowskiej.

Zróżnicowanie morfologiczne terenu związane jest z budową geologiczną starszego podłoża, działalnością erozyjną i akumulacją lądolodu oraz procesami denudacyjnymi rzek. Występują tutaj dwa rodzaje rzeźby: równinna i niskofalista.

W obrębie Niecki Włoszczowskiej zaznacza się Równina Pilicy obejmująca zachodnią część gminy. Wyróżnia się ona bardzo monotonną rzeźbą z nieznacznymi

PLAN ROZWOJU LOKALNEGO MIASTA I GMINY WŁOSZCZOWA

deniwelacjami (10-30 m). Równina jest pocięta dolinami rzecznyymi (Zwlecza, Jeżówka, Kurzelówka) o płaskich dnach.

Rzeźba równinna związana jest z obszarem akumulacji rzecznej i z równinami denudacyjnymi (osady plejstocieńskie). Spadki są na ogół bardzo małe, rzadko dochodzą do 5 %. Jedynym urozmaiceniem rzeźby są tu wały wydmore i liczne pojedyncze wydmy. Zbocza ich często posiadają spadki 5 – 10 % lokalnie 10 – 20 %.

Na wschód od Równiny Pilicy występują monoklinalne (kredowe) Garby Czostkowa. W rejonie występowania utworów kredowych na powierzchni dominuje rzeźba niskofalista (240-280 m n.p.m.) z nieznacznymi rozpiętościami wysokości względnych. Garby rozdzielone są zapiaszczonymi dolinami, w obrębie których występują liczne zalesione wały wydmore. Zbocza opadają łagodnie i spadki nie osiągają 5 %. Niecka Włoszczowska poprzecinana jest licznymi szerokimi dolinami o płaskich dnach. Są one często podmokłe i zatorfione. Najniższą wysokość bezwzględną notujemy w dolinie Pilicy, wynoszącą 205 m npm, natomiast najwyższą 280 m npm na północ od wsi Konieczno.

Zróźnicowanie rodzajowe gleb warunkuje litologia podłoża. Na obszarze gminy Włoszczowa przeważają gleby typu rędzin wytworzonych na bazie utworów kredowych. Ponadto występują tu gleby bielcowe i gleby brunatne wytworzone z glin lekkich i piasków gliniastych. W obniżeniach i dolinach występują gleby pochodzenia organicznego i mineralnego: mady, torfowe, mułowo-torfowe i mursze.

Niecka Włoszczowska jest częścią północno-zachodniej Niecki Nidziańskiej. Jest to synklinorium jurajskie, wypełnionej utworami kredy środkowej i górnej. Najstarszymi utworami występującymi na powierzchni są utwory górnej kredy (mastrychtu). Zarejestrowano tu też utwory jury (lias, dogger i malm) oraz pełen profil kredy (od albu do mastrychtu). Utwory mastrychtu są reprezentowane przez wapienie piaszczyste, określane niekiedy jako opoki margliste oraz margle.

Na terenie Gminy Włoszczowa zinwentaryzowano szereg odkrywek, w których eksploatowano lub eksploatuje się wapienie a w mniejszym stopniu margle mastrychtu. Utwory te są na ogół silnie zwietrzałe oraz spękane. Poza środkową częścią gminy utwory kredy pokryte są zmiennej miąższości warstwą utworów czwartorzędowych. Reprezentowana jest ona przez utwory plejstocieńskie i holocieńskie. W dolinach cieków występują holocieńskie osady budujące teren zalewowy (dwa poziomy). Są to piaski,

PLAN ROZWOJU LOKALNEGO MIASTA i GMINY WŁOSZCZOWA

piaski ze żwirem, mady, piaski humusowe i namuły. Między wydrami często występują bezodpływowe zagłębienia z sedymentacją namułów lub piasków humusowych. Takie utwory występują też w drobnych bocznych dolinkach.

3.2. Ludność

Gmina Włoszczowa według danych Urzędu Miasta i Gminy na dzień 31.12.2003 r. liczyła 20 911 mieszkańców, z czego:

- na miasto Włoszczowa przypadało 11 005 osób tj. 52,6 %

- na sołectwa przypadało 9 906 osób tj. 47,4 %

Gmina podzielona jest na 25 sołectw, których podział pod względem liczby ludności przedstawia poniższa tabela:

Tabela 1. Ludność Gminy Włoszczowa wg sołectw

Lp.	SOŁECTWO	Liczba ludności
------------	-----------------	------------------------

PLAN ROZWOJU LOKALNEGO MIASTA i GMINY WŁOSZCZOWA

1.	Bebelno Kolonia	441
2.	Bebelno Wieś	424
3.	Boczkowice	225
4.	Czarnca	796
5.	Danków Duży	295
6.	Danków Mały	217
7.	Dąbie	369
8.	Gościencin	339
9.	Jeżowice	257
10.	Kąty	209
11.	Konieczno	1 028
12.	Kurzelów i Wymysłów	1 202
13.	Kuzki	250
14.	Ludwinów	212
15.	Łachów	610
16.	Międzylesie i Mchowie	264
17.	Motyczno	222
18.	Nieznanowice	343
19.	Ogarka	183
20.	Przygradów	488
21.	Rogienice	226
22.	Rząbiec	322
23.	Silpia Duża i Silpia Mała	150
24.	Wola Wiśniowa i Podlipie	724
25.	Wymysłów i Michałów	110
RAZEM :		9 906

Zmiany w liczbie ludności z podziałem według płci na przełomie ostatnich pięciu lat oraz gęstość zaludnienia obrazuje poniższa tabela:

Tabela 2. Ludność i gęstość zaludnienia w Gminie Włoszczowa

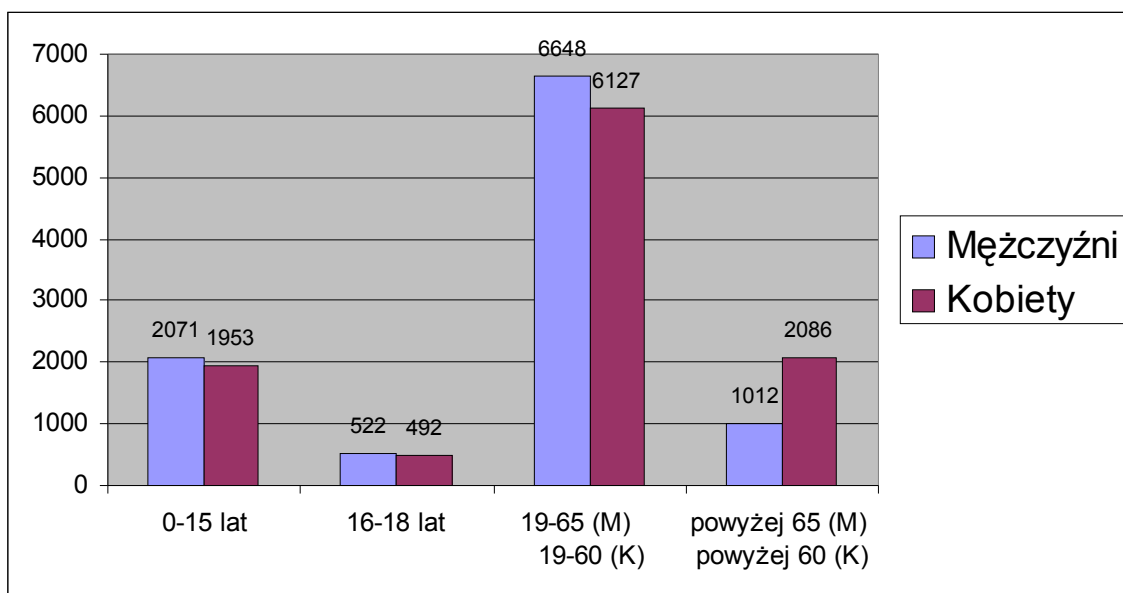
LATA	LUDNOŚĆ			Ludność na 1 km²
	OGÓŁEM	Mężczyźni	Kobiety	
1999	20 956	10 277	10 679	82,5
2000	21 023	10 311	10 720	82,8
2001	20 980	10 320	10 660	82,6
2002	20 503	10 016	10 487	80,7
2003	20 911	10 253	10 658	82,4

PLAN ROZWOJU LOKALNEGO MIASTA I GMINY WŁOSZCZOWA

Średnia gęstość zaludnienia w Gminie Włoszczowa wynosi 82,4 osób/km², jest ona wyższa od średniej dla powiatu włoszczowskiego - 52,6 osób/km² oraz niższa niż średnia województwa świętokrzyskiego - 110,8 osób/km².

Przewaga kobiet w liczbie mieszkańców gminy utrzymuje się od ponad pięciu lat i jest zgodna z ogólnymi trendami demograficznymi województwa i kraju. W roku 2003 mężczyźni stanowili 49 % a kobiety 51 % społeczeństwa gminy.

Strukturę wiekową mieszkańców Gminy Włoszczowa ilustruje poniższy wykres:



3.3. Środowisko przyrodnicze Gminy Włoszczowa

3.3.1. Lasy, rezerваты i pomniki przyrody

Lasy w Gminie Włoszczowa zajmują areał ponad 10 266 ha, z czego na teren gminy przypada 9 231 ha, a na teren miasta Włoszczowa 1 035 ha. Wskaźnik lesistości gminy wynosi 40,5 %. Dla porównania lesistość Polski wynosi 28,3 % a Województwa

PLAN ROZWOJU LOKALNEGO MIASTA I GMINY WŁOSZCZOWA

Świątokrzyskiego 26,9 %. Średnia europejska to 32 %, przy czym dla Unii Europejskiej wskaźnik lesistości wynosi 42 %.

W strukturze własnościowej lasów dominują zdecydowanie lasy państwowe 89,9 % powierzchni leśnej gminy, zarządzane przez Nadleśnictwo Włoszczowa. Lasy właścicieli indywidualnych zajmują natomiast zaledwie 9,1 % powierzchni leśnej. Pozostali właściciele (wspólnoty leśne, sektor spółdzielczy w rolnictwie) nie odgrywają większej roli w gospodarowaniu zasobami leśnymi. Główną funkcję lasów (75 %) stanowi jej funkcja gospodarcza.

Największe i najbardziej zwarte obszary lasów państwowych występują w zachodniej i południowej części gminy w kompleksach obrębu Włoszczowa: Silpia, Pękowiec i w kompleksie Głównym oraz w północno-wschodniej części gminy w kompleksie Nieznanowice. Z lasami obrębu Włoszczowa sąsiadują w tej części gminy nieco mniejsze kompleksy Motyczno i Włoszczowa należące do obrębu Oleszno obejmującego również teren gminy Krasocin.

Lasy nie stanowiące własności Skarbu Państwa skupiają się w mieście Włoszczowa, w rejonie Żąbca i Wymysłowa (północno-wschodnia część gminy) oraz w części centralnej, obejmującej obrzeża obrębu Włoszczowa oraz wsie: Kozubiec, Danków i Kurzelów. Lasy te występują przeważnie w małych i rozproszonych kompleksach, przy czym znaczna ich część przylega do lasów państwowych tworząc lokalne powiązania i korytarze leśne.

Z uwagi na fakt, że zdecydowana większość obszarów leśnych zalega na glebach słabych, a w ramach tych gleb w dużej części na gruntach okresowo lub trwale nadmiernie uwilgotnionych w strukturze siedliskowej przeważają mniej żyzne bory i bory mieszane z wysokim udziałem siedlisk wilgotnych, bagiennych i olesu zwykłego.

Dominującym gatunkiem jest sosna, która zajmuje około 75 % powierzchni lasów. Pozostała powierzchnia przypada kolejno na: brzozę, olszę, dąb, buk, jesion oraz świerk.

Wiek drzewostanów jest bardzo zróżnicowany (od 10 do 140 lat), ale na przeważającej części występują lasy w II grupie wiekowej (od 40 do 80 lat). Duży udział w lasach wszystkich kategorii własności, a szczególnie w lasach prywatnych posiadają także drzewostany najmłodsze (do 40 lat). Zwartość lasów waha się od 0,4 do 1,0 przy przewadze w lasach państwowych od 0,8 do 0,7 współczynnika zwarcia.

PLAN ROZWOJU LOKALNEGO MIASTA I GMINY WŁOSZCZOWA

Charakterystyczną cechą obszarów leśnych gminy jest duża ilość nie zalesionych gruntów podmokłych, stanowiących pastwiska śródleśne, bagna lub torfowiska, a także płazowizn i zrębów. Dużo jest także naturalnych i sztucznych cieków wodnych, tworzących połączony system melioracji leśnych.

Najcenniejszymi przyrodniczo siedliskami na terenie gminy są zaliczane do siedlisk żyznych: las mieszany świeży oraz las mieszany wilgotny. Siedliska te występują w centralnej części kompleksu Pękowiec i wzdłuż rzeki Zwłeczy, w środkowej części kompleksu Centralnego, także w kompleksie Nieznanowice, w sąsiedztwie siedziby Nadleśnictwa Włoszczowa.

Drugą pod względem wartości przyrodniczej grupę siedlisk stanowią zaliczane do średniożyźnych: bór mieszany świeży, bór mieszany wilgotny, bór mieszany bagienny i oles zwykły. Siedliska te (za wyjątkiem olesu, który porasta podmokłe obrzeża cieków i zbiorników wodnych) skupiają się w południowych kompleksach leśnych, w których udział ich dochodzi do 50 % zaś w skali całej gminy zajmują szacunkowo 28 % powierzchni leśnej.

Największy udział w strukturze siedliskowej lasów gminy Włoszczowa posiadają ubogie siedliska: boru świeżego, boru wilgotnego oraz boru bagiennego, zajmują one łącznie około 64 % powierzchni leśnej i decydują o wartości przyrodniczej zasobów leśnych gminy.

Najśłabszym pod względem żyzności siedliskiem jest bór suchy koncentrujący się w rejonie Kurzelowa i Motyczna. Rośnie na głębokich piaskach luźnych przy bardzo niskim poziomie wody gruntowej. Siedlisko to charakteryzuje się korzystnym bioklimatem, małą odpornością na antropopresję oraz podatnością na odsłonięcia podłoża i zagrożenia erozyjne. Spełnia zatem ważną funkcję glebochronną. W strukturze siedliskowej lasów zajmuje 4,5 %.

Na obszarze Nadleśnictwa Włoszczowa na terenie gminy występują obiekty i obszary chronione na podstawie przepisów o ochronie przyrody:

1. Włoszczowsko – Jędrzejowski Obszar Chronionego Krajobrazu - obejmujący teren gminy bez miasta Włoszczowa i sołectw: Danków Mały i Duży, Kuzki, Wola Wiśniowa.
2. Rezerwat ornitologiczny „Ługi” o pow. 88,07 ha oddz. 101, 102, 111, 112, 113 - Nr 043
3. Lasy ochronne o powierzchni 2 579,20 ha

PLAN ROZWOJU LOKALNEGO MIASTA I GMINY WŁOSZCZOWA

w tym:	lasy doświadczalne	8,58 ha
	lasy glebochronne	280,61 ha
	lasy w miastach	322,17 ha
	lasy wodochronne	1 967,84 ha

4. Pomniki przyrody:

w tym:	- grupa dębów szyp. Dronowe Niwy	oddział 94 n Nr 072
	- grupa dębów szyp. w Leśnictwie Pękowiec	oddział 142 d Nr 368
	- pojedyncza sosna w Leśnictwie Kurzelów	oddział 55 c Nr 365
	- grupa lip drobnolistnych w Czarncy,	Nr 296 i Nr 297
	- topola we Włoszczowie	Nr 366

Obszary rezerwatów, obejmujące tereny o unikatowych wartościach przyrodniczych, genealogicznych i krajobrazowych, podlegają ustawowej ochronie prawnej, polegającej na zakazie naruszania stanu istniejących walorów i otoczenia mającego wpływ na ten stan. Dla rezerwatów nie posiadających opracowania otulinowej strefy ochronnej przyjmuje się na okres przejściowy zasadę dokonywania uzgodnień zamierzonych zmian otoczenia w promieniu 50 m od jego granic.

Położenie Gminy Włoszczowa w obszarze najwyższej ochrony wód podziemnych kredowego zbiornika Niecki Włoszczowskiej, a także w strefie obszaru źródłowego Białej Nidy zobowiązuje do bezwzględnej ochrony wód powierzchniowych i podziemnych (czystości i zasobów). Wody wglębne należy przeznaczyć tylko do celów konsumpcyjnych dla zaopatrzenia ludności. Do innych celów winny być wykorzystane wody powierzchniowe. Poza tym istnieje wymóg całkowitej szczelności gnojowików, szamb, dołów kloaczych oraz pojemników na odpady komunalne i przemysłowe.

3.3.2. Fauna

Na terenie Gminy Włoszczowa są obszary i stanowiska, gdzie żyją gatunki zwierząt objęte ochroną, oraz takie, na których spotkać można znaczne ilości osobników niekiedy wielu gatunków. W granicach gminy występują następujące gatunki ssaków objęte ochroną gatunkową:

PLAN ROZWOJU LOKALNEGO MIASTA i GMINY WŁOSZCZOWA

- Borowiec wielki
- Bóbr europejski
- Chomik europejski
- Gacek rudy
- Jeż europejski
- Karlik malutki
- Kret
- Łasica
- Mroczek późny
- Nocek duży
- Nocek rudy
- Nocek wąsatek
- Popielica
- Ryjówka malutka
- Ryjówka aksamitna
- Wiewiórka pospolita

Okazjonalnie na obszarach północno-wschodnich oraz wschodnich gminy pojawiają się gatunki ssaków migrujących, a jednocześnie rzadkich takich jak: jenot i łos. Ogółem stwierdzono 36 gatunków ssaków, co biorąc pod uwagę powierzchnię gminy, a także określone możliwości i rodzaje biotopów jest liczbą dość wysoką.

3.3.3. Warunki wodne

Gmina Włoszczowa położona jest na terenie zlewni hydrologicznych dwóch rzek: Pilicy i Białej Nidy, które stanowią lewobrzeżne dopływy Wisły. Południowo-wschodnia część gminy odwadniana jest przez rzekę Białą Nidę bezpośrednio lub pośrednio poprzez cieki bez nazwy. Biała Nida jest uregulowana i tworzy naturalną granicę w południowej części gminy. Pozostała część gminy odwadniana jest przez rzekę Pilicę, która tworzy jej

PLAN ROZWOJU LOKALNEGO MIASTA I GMINY WŁOSZCZOWA

naturalną zachodnią granicę. Największymi dopływami tej rzeki są Zwleczka z Jeżówką i Kurzelówką. Długość rzeki Zwleczy na obszarze gminy wynosi 17 km, natomiast długość jej dopływu Jeżówki wynosi 13 km, a powierzchnia zlewni 64 km², natomiast zlewnia obu Zwleczy wraz z Jeżówką wynosi 170 km². Badania przeprowadzone przy ujściu Zwleczy do Pilicy w punkcie pomiarowo-kontrolnym wskazują, że średni przepływ Pilicy w tym miejscu wynosi $Q_{\text{sr.}} = 980 \text{ l/s}$, a spływ jednostkowy wyżej wymienionego przepływu wynosi $Q_{\text{sr.}} = 5,15 \text{ l/s/km}^2$.

Powierzchnia zlewni dopływu Pilicy – Kurzelówki wynosi 32 km². Wschodnią granicę gminy Włoszczowa tworzy Czarna Struga, częściowo uregulowana, która w okolicy Murowańca łączy się z Białą – dopływem Czarnej Włoszczowskiej. Ponadto na obszarze gminy występuje szereg krótkich cieków, które wpadają do wyżej wymienionych rzek, oraz kanałów, rowów melioracyjnych i stawów rybnych. Niezależnie od wymienionych rzek, cieków i stawów na całym terenie znajdują się bagna, moczary i oczka wodne, które spełniają rolę zbiorników retencyjnych i mają istotny wpływ na kształtowanie się stosunków wodnych i klimatu.

Zasoby wód powierzchniowych na obszarze Gminy Włoszczowa rozłożone są w sposób równomierny. W obrębie rozległych dolin zasoby wód powierzchniowych wzbogacone są przez stawy hodowlane oraz zbiorniki wodne. W obrębie granic gminy na rzece Czarna Struga istnieją dwa duże kompleksy stawów hodowlanych (Nieznanowice, Biadaszek). Na rzece Jeżówce istnieje zbiornik wodny Klekot o powierzchni 40 ha, przeznaczony do celów rekreacyjno-wypoczynkowych dla mieszkańców Włoszczowy. Mniejsze stawy prywatne funkcjonują też w Kurzelowie, Jeżowicach, Kuzkach i Rogienicach. Poziom wód aluwialnych uzależniony jest od wahań wód w obrębie rozległych dolin rzecznych i występuje płytko pod powierzchnią terenu. W dużym stopniu jest on zaburzony licznymi wykonanymi melioracjami.

Woda gruntowa na obszarach pozadolinnych występuje na różnej głębokości od 2 m do 10 m w zależności od budowy geologicznej terenu. Na terenach węglanowych wody podziemne występują w silnie spękanych oraz szczelinowatych marglach i wapieniach na znacznej głębokości.

3.3.4. Warunki glebowe

PLAN ROZWOJU LOKALNEGO MIASTA I GMINY WŁOSZCZOWA

Na obszarze Gminy Włoszczowa wyróżnić można trzy rodzaje obszarów glebowych:

a) **pierwszy** obejmuje tereny, na których występują gleby klasy: II, IIIa, IIIb. Są to gleby typu rędzin czarnoziemnych i brunatnych oraz deluwialnych wytworzone na bazie wapieni kredowych. Ponadto zaliczyć tu można pseudobielice i gleby brunatne wytworzone z glin lekkich i piasków gliniastych zalegających płytko lub średnio płytko na glinie.

Klasy te są reprezentowane przez kompleks 2 (pszenny - dobry) i niemal cały kompleks 4 (żytnio – pszenny). Są to gleby nadające się do intensyfikacji produkcji rolnej i udają się na nich wszystkie rośliny o dużych wymaganiach jak: pszenica, buraki, rośliny motylkowe przemysłowe. Gleby zalegają na terenach płaskich lub na łagodnych zboczach i nie podlegają erozji.

b) **drugi** obejmuje tereny, na których występują gleby klasy: IVa i IVb. Są to rędziny czarnoziemne płytkie, reprezentujące kompleks 3 (pszenny wadliwy), rędziny bardzo lekkie mieszane, gleby brunatne i pseudobielice wytworzone z piasku gliniastego zalegającego średnio głęboko na glinie, lub wytworzone z glin, czarnoziemne wytworzone z piasków gliniastych. Poza kompleksem 3 klasy gleby te reprezentują kompleksy 5 (żytnio-ziemniaczany dobry) i kompleks 8 (zbożowo-pastewny mocny) oraz rzadko kompleks 6 (żytnio-ziemniaczany słaby). Gleby te nadają się do intensyfikacji produkcji rolniczej z ograniczeniem. Zalegają na łagodnych zboczach i szczytach oraz terenach płaskich, rzadko podlegają erozji.

c) **trzeci** obejmuje najgorsze nie chronione prawie klasy gleb tj. klasę V i VI. Są one reprezentowane przez kompleks 6 (żytnio-ziemniaczany), kompleks 7 (żytnio-łubiany) i kompleks 9 (zbożowo-pastewny słaby).

Wyróżnić tu można następujące rodzaje gleb: brunatne i pseudobielicowe wytworzone z piasków całkowitych i niecałkowitych, piaski wapienne i zbielicowane, gleby brunatne kwaśne wytworzone z piasków luźnych całkowitych i niecałkowitych zalegających głęboko i średnio głęboko na glinie, czarne ziemie i gleby murszowe. Są to gleby bardzo częste na terenie gminy. Są okresowo za suche (kompleks 6 i 7) lub stale podmokłe (kompleks 9).

PLAN ROZWOJU LOKALNEGO MIASTA I GMINY WŁOSZCZOWA

Udział procentowy poszczególnych klas bonitacyjnych w ogólnym areale użytków rolnych Gminy Włoszczowa przedstawia się następująco:

Tabela 3. Klasy bonitacyjne gleb w Gminie Włoszczowa [w %]

Użytki rolne	KLASY BONITACYJNE							
	I – II	IIIa	IIIb	IVa	IVb	V	VI	VIz
Grunty orne	-	3,3	11,9	19,9	12,8	20,5	30,1	1,5
Grunty zielone	0,2	8,1		31,2		39,0	17,9	3,6

Pod względem właściwości agrochemicznych gleby Gminy Włoszczowa zalicza się do dość znacznie zakwaszonych, przy czym gleby kwaśne wymagające wapnowania stanowią 66 % użytków rolnych. Największe potrzeby wapnowania występują w zachodniej i południowo-wschodniej części gminy. Niewielkie jest natomiast zagrożenie gleb erozją oraz ich zanieczyszczeniem, szacuje się na około 5 % użytków rolnych.

3.3.5. Klimat

Obszar Gminy Włoszczowa położony jest w obrębie Małopolskiego Regionu Klimatycznego. Charakteryzuje się on zmiennością i różnorodnością stanów pogody. W rejonie gminy przeważają wiatry zachodnie o średniej prędkości 3,3 m/s a teren gminy znajdują się w pasie działań „szlaków gradowych” oraz silnych wiatrów i nawałnic o charakterze huraganu wiejących z południowego zachodu.

PLAN ROZWOJU LOKALNEGO MIASTA i GMINY WŁOSZCZOWA

Zmienne warunki fizjograficzne (głównie rzeźba terenu) powodują pewne lokalne zróżnicowania.

Na tej podstawie wyróżniono i scharakteryzowano jednostki topoklimatyczne:

- Topoklimat zboczy o ekspozycji południowej, południowo-zachodniej i południowo-wschodniej o bardzo dobrych warunkach klimatycznych.
- Topoklimat właściwy obszarom płaskim o dobrych warunkach klimatycznych.
- Topoklimat właściwy zboczom o większych nachyleniach i ekspozycji północnej o mało korzystnych warunkach klimatycznych.
- Topoklimat dolin rzecznych oraz terenów o płytkim poziomie wód gruntowych o najmniej korzystnych warunkach klimatycznych.
- Topoklimat właściwy obszarom zabudowanym charakteryzujący się bardziej skonstrastowanym przebiegiem temperatury i wilgotności względnej powietrza, zmniejszonymi prędkościami wiatru oraz zwiększonym zanieczyszczeniem powietrza.
- Topoklimat właściwy obszarom zalesionym charakteryzujący się dużym osłabieniem promieniowania słonecznego, dużą zacisnością wyrównanym profilem termicznym, podwyższoną wilgotnością względną a przede wszystkim bakteriostatycznym działaniem olejków eterycznych.

Tabela 4. Główne parametry klimatyczne obszaru Gminy Włoszczowa

Średnia temperatura powietrza w roku	7,5 ° C
Średnia temperatura powietrza w lipcu	17,9 ° C
Średnia temperatura powietrza w styczniu	- 3,7 ° C
Średnia roczna ilość dni z temperaturą minimalną poniżej 0 ° C	122

PLAN ROZWOJU LOKALNEGO MIASTA i GMINY WŁOSZCZOWA

Średnia roczna ilość dni z temperaturą poniżej - 10 ° C	23 – 27
Średnia roczna ilość dni z temperaturą powyżej 25 ° C	34 – 38
Średnia roczna suma opadów	605 mm – 651 mm
Średnia max. suma opadów w ciągu roku	815 mm – 906 mm
Średnia minimalna suma opadów w ciągu roku	406 mm – 478 mm
Średnia roczna ilość dni pogodnych	39 – 50
Średnia roczna ilość dni pochmurnych	131 – 134
Średnia roczna zachmurzenia	6,3
Średnia roczna ilość dni z burzą	20 – 26
Średnia roczna wilgotność względna powietrza	81
Średnia roczna ilość dni z mgłą	36 – 39
Średnia data pierwszego przymrozku	12 X
Średnia data ostatniego przymrozku	4 V
Sezon wegetacyjny / ilość dni	5 IV – 1 XI / 211

3.4. Sport i turystyka

Walory przyrodniczo – krajobrazowe i kulturowe Gminy Włoszczowa sprzyjają rozwojowi turystyki i uprawianiu sportu. Ośrodek Sportu i Rekreacji we Włoszczowie dysponuje infrastrukturą w postaci terenu usytuowanego przy ul. Wiśniowej, nowoczesną halą sportową o powierzchni 1350 m² na 500 miejsc siedzących oraz zbiornikiem wodnym „Klekot” zlokalizowanym nieopodal Łachowa.

Na terenie przy ulicy Wiśniowej znajdują się:

PLAN ROZWOJU LOKALNEGO MIASTA I GMINY WŁOSZCZOWA

- dwa boiska do piłki nożnej (pełnowymiarowe) – zakwalifikowane do rozgrywek IV ligi,
- dwa korty tenisowe,
- boisko uniwersalne, asfaltowe 60 x 30 (piłka ręczna, siatkowa, koszykówka),
- bieżnia lekkoatletyczna żuźlowa 400 m,
- boisko żuźlowe do piłki ręcznej,
- widownia na 1000 miejsc,
- pawilon (szatnie, pokoje gościnne – 5 łóżek, siłownia).

Zbiornik wodny „Klekot” jest w miesiącach letnich chętnie odwiedzany zarówno przez okolicznych mieszkańców jak i turystów. Powierzchnia lustra wody wynosi 25 ha. W miesiącach letnich turyści mają możliwość wypożyczenia sprzętu wodnego (np. kajaków) a nad ich bezpieczeństwem czuwa ratownik.

Na terenie gminy działa szereg organizacji i klubów sportowych, do największych należą:

Klub Sportowy „Hetman Włoszczowa” prowadzi sekcję młodzieżową piłki nożnej skupiającą 181 juniorów oraz sekcję seniorów (25 zawodników) prowadzącą rozgrywki w IV lidze. Członkowie klubu mają do dyspozycji stadion i halę sportową.

Miejski Klub Sportowy „Mustang” skupia 37 członków w sekcji tenisa stołowego.

Uczniowskie Kluby Sportowe zrzeszają ogółem 110 członków założycieli, skupiających ponad 200 zawodników, systematycznie trenujących w szkolnych klubach: „Jedynka”, „Max”, „Olimpia”, „Victoria”, „Gacuś”, „Żaczek”, „Chart”.

Ludowe Zespoły Sportowe zrzeszają 120 członków głównie ze środowisk wiejskich.

Prężnie działającym stowarzyszeniem jest Klub Turystyki Rowerowej – Ziemia Włoszczowska, którego członkowie przygotowują ścieżki rowerowe oraz przewodnik „Lasami dookoła Włoszczowy”.

Mapkę szlaku rowerowego „Lasami dookoła Włoszczowy” przedstawiono poniżej:

PLAN ROZWOJU LOKALNEGO MIASTA I GMINY WŁOSZCZOWA



Wśród lasów z bogatą fauną i florą, obok stawów, rzek, rezerwatów, zabytków i miejsc pamięci historycznej, biegnie szlak rowerowy „Lasami dookoła Włoszczowy”, oznakowana trasa ma długość 81 km i wiedzie przez: Plac Wolności we Włoszczowie, Belinę, Biadaszek, Chotów, Brzeście, Komparzów, Kurzelów, Rezerwat Dronowe Niwy, Rezerwat Ługi, Jezowice, Łachów, Klekot-kapielisko, Czarńcę, Kąty, Pułanki, Konieczno, Nieznanowice, Rząbiec, Feliksówkę do Włoszczowy.

3.4.1. Agroturystyka

Na terenie Gminy Włoszczowa w sołectwach: Łachów, Czarńca, Silpia, Gościencin powstało wiele zagrod o charakterze agroturystycznym, zasiedlanych w okresie letnim.

PLAN ROZWOJU LOKALNEGO MIASTA I GMINY WŁOSZCZOWA

Agroturystyka jako alternatywne źródło dochodu, ma szansę w pewnym stopniu poprawić kondycję finansową gospodarstw prywatnych oraz zmobilizować ich właścicieli do przetwarzania własnych produktów żywnościowych (pieczenie chleba i ciast, wyrób masła itp.) jak również do podnoszenia standardów sanitarno-użytkowych gospodarstw oraz do wzbogacania oferty agroturystycznej dodatkowymi atrakcjami (jazda konna, przejazdy bryczką, ogniska, bezpieczne place zabaw, zbieranie grzybów i jagód).

Największe zarejestrowane gospodarstwa agroturystyczne w gminie to:

- gospodarstwo państwa Bożeny i Marka Bomba w Łachowie położone 3 km od Włoszczowy, usytuowane jest niedaleko kąpieliska „Klekot” , gdzie w okresie letnim, oprócz czynnego wypoczynku nad wodą, można także odbywać wycieczki do pobliskich lasów pełnych grzybów i jagód zaś w gospodarstwie gdzie prowadzona jest hodowla owiec i koni, gościom oferuje się jazdę bryczką czy pieczenie barana.
- gospodarstwo pana Leszka Rak w Czarnicy położonej również blisko Włoszczowy w okolicy lasów obfitujących w jagody i grzyby, goście mają możliwość wypożyczenia rowerów, jazdy konnej i wypoczynku przy wieczornym ognisku.
- gospodarstwo rolne własności T. Jedliczka we Włoszczowie oferuje: noclegi, przejazdy bryczką z zaprzęgiem konnym, jazdy wierzchem, ekologiczną żywność, atrakcje w gospodarstwie, wycieczki dla dzieci po okolicy, wieczory przy ognisku.

Agroturystyka może przyczynić się także do poprawy czystości i estetyki gospodarstw rolnych, które w konkurencji o potencjalnych klientów poza dbałością o bogatą ofertę usług najwyższej jakości, będą dbały również o tak zwane otoczenie i wizerunek „domu i zagrody”.

3.5. Zagospodarowanie przestrzenne

3.5.1. Uwarunkowania ochrony środowiska naturalnego

PLAN ROZWOJU LOKALNEGO MIASTA I GMINY WŁOSZCZOWA

Na terenie Gminy Włoszczowa zlokalizowany jest rezerwat przyrody „Ługi” o powierzchni 90.23 ha. Rezerwat ten leży w rejonie wsi Kurzelów i Jeżowice i jest jedynym rezerwatem ornitologicznym w województwie. Został utworzony w 1981 roku w celu ochrony wodno-bagiennego systemu leśnego oraz wielu gatunków ptaków występujących na tym obszarze. Na terenie rezerwatu występuje około 220 gatunków roślin, z czego 16 chronionych. Na terenie rezerwatu naliczono także 46 gatunków ptaków, z czego 38 gatunków posiada w rejonie rezerwatu stanowiska lęgowe. Na szczególną uwagę i ochronę zasługują następujące gatunki ptaków wodnych i błotnych: perkozek, krzyżówka, cyraneczka, kokoszka wodna, łyśka, kszyc, stalugwa i żuraw. Na obszarze rezerwatu można spotkać także jelenie, sarny, lisy i dziki.

Na terenie niemalże całej Gminy Włoszczowa, z wyłączeniem miasta i obszarów przyległych, znajduje się także fragment Włoszczowsko-Jędrzejowskiego Obszaru Chronionego Krajobrazu. Obejmuje on ważne dla środowiska naturalnego tereny, które nie zostały objęte innymi formami ochrony. Głównym zadaniem Włoszczowsko-Jędrzejowskiego Obszaru Chronionego Krajobrazu jest ochrona zlewni wód rzek Pilica i Nida. Na terenie gminy występują także strefy ochronne związane z ujęciami wody istniejącymi na obszarze gminy.

Wszystkie wyżej wymienione obszary ochronne należy uwzględniać przy planowaniu inwestycji.

3.5.2. Uwarunkowania związane z dotychczasowym rozwojem systemów infrastruktury technicznej

3.5.2.1. Transport i systemy komunikacji

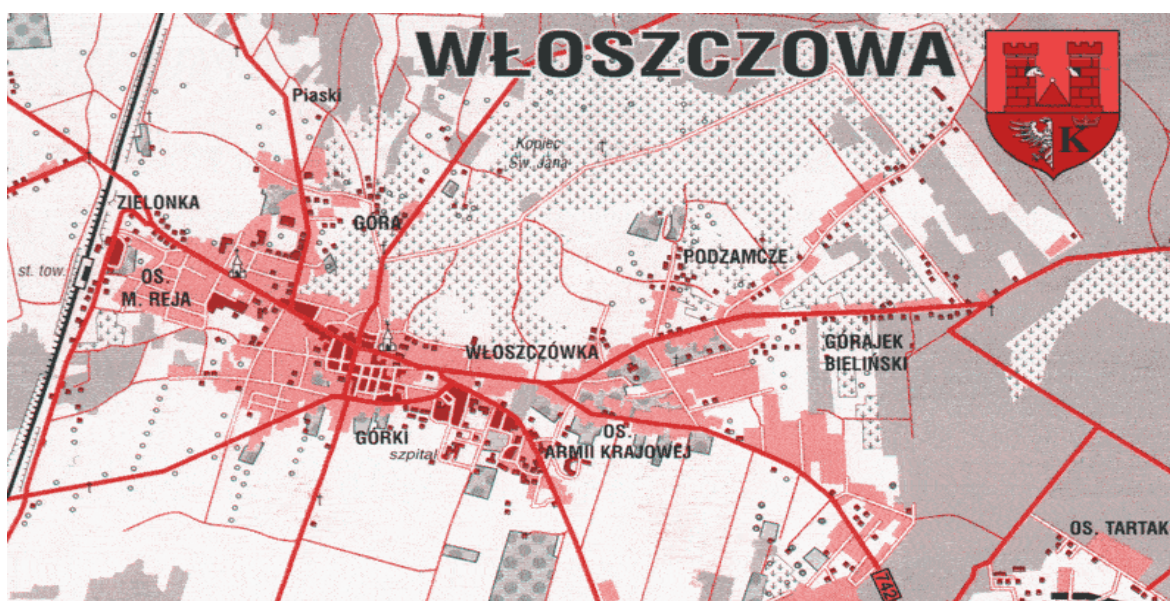
PLAN ROZWOJU LOKALNEGO MIASTA I GMINY WŁOSZCZOWA

Głównym węzłem drogowym w gminie jest miasto Włoszczowa. Jest to węzeł dróg wojewódzkich o znaczeniu regionalnym, który stanowią następujące drogi wojewódzkie:

Wojewódzka nr 742 Przyglów – Przedbórz – Włoszczowa – Nagłowicie,
łączy gminę z Piotrkowem Trybunalskim i Jędrzejowem

Wojewódzka nr 785 Ciężkowice – Żytno – Włoszczowa,
łączy gminę z Radomskiem

Wojewódzka nr 786 Częstochowa – Koniecpol – Włoszczowa – Łopuszno,
łączy Częstochowę z Kielcami



Łączna długość odcinków dróg wojewódzkich na obszarze gminy wynosi – 30,60 km. Na terenie gminy znajduje się również 18 dróg powiatowych o łącznej długości 100,7 km, z czego 90,5 km to jest 89,9 % stanowią drogi o nawierzchni twardej. Dróg gminnych jest 16 o łącznej długości 65,4 km z czego na terenie miasta Włoszczowa znajduje się 27,04 % to jest odcinek o długości 17,69 km.

Charakterystykę dróg powiatowych na terenie gminy Włoszczowa przedstawiono poniżej:

Tabela 5. Drogi powiatowe w Gminie Włoszczowa

Numer drogi	Nazwa drogi	Nowy numer drogi	Długość (w km)	Długość nawierzchni i twardej	Procent nawierzchni i twardej	Długość nawierzchni gruntowej
--------------------	--------------------	-------------------------	-----------------------	--------------------------------------	--------------------------------------	--------------------------------------

PLAN ROZWOJU LOKALNEGO MIASTA I GMINY WŁOSZCZOWA

15373	Rogienice - Mniszek	0214 T	5,9	4,5	76,3%	1,4
15380	Włoszczowa - Małogoszcz	0220 T	4,2	4,2	100,0%	0,0
15381	Nieznanowice - Ludynia	0221 T	6,1	6,1	100,0%	0,0
15382	Rząbiec - Kozłów	0222 T	4,9	4,9	100,0%	0,0
15383	Konieczno - Dołowatka	0223 T	3,0	3,0	100,0%	0,0
15385	Boczkowice - Rzeszówek	0225 T	3,0	0,0	0,0%	3,0
15386	Dąbie - Podłazie	0226 T	1,8	1,5	83,3%	0,3
15387	Włoszczowa - Oksa	0227 T	13,4	13,4	100,0%	0,0
15388	Krasów - Rogienice	0228 T	5,4	5,4	100,0%	0,0
15389	Wola Wiśniowa - Bebelno	0229 T	12,5	12,5	100,0%	0,0
15390	Żeliszewice - Wyrąb	0244 T	5,4	5,3	98,1%	0,1
15391	Kaparzów - Kurzelów	0245 T	2,5	2,5	100,0%	0,0
15392	Kurzelów - Łachów	0246 T	7,8	4,8	61,5%	3,0
15393	Rudnik - Włoszczowa	0247 T	6,0	5,1	85,0%	0,9
15394	Gościencin - Kuźnica - Grodziska	0248 T	6,4	6,4	100,0%	0,0
15395	Międzylesie - Biadaszek	0249 T	5,4	5,4	100,0%	0,0
15409	Biadaszek - Sułków	0268 T	1,5	0,0	0,0%	1,5
15612	Radoszyce - Włoszczowa	0401 T	5,5	5,5	100,0%	0,0
Razem:			100,7	90,5	89,9 %	10,2

Na terenie gminy drogi gminne liczą łącznie 65 466 metrów długości. Wszystkie szesnaście dróg gminnych (nie licząc dróg leżących na terenie miasta Włoszczowa) przedstawione zostały w tabeli poniżej:

Tabela 6. Drogi gminne w Gminie Włoszczowa

Numer drogi	Nazwa drogi	Początek drogi	Koniec drogi	Długość drogi (mb)

PLAN ROZWOJU LOKALNEGO MIASTA I GMINY WŁOSZCZOWA

1517001	Wola Wiśniowa - Martelnik - Nieznanowice	Droga powiatowa nr 15389 w Woli wiśniowej	Droga powiatowa nr 0220 T	5300
1517002	Michałów - Huby - Dołowatka	Droga powiatowa nr 15382	Granica gminy	2400
1517003	Łachów - Kuzki	Droga powiatowa nr 15393	Droga wojewódzka nr 786	2550
1517004	Jeżowice - Danków Duży	Droga powiatowa nr 15392	Droga wojewódzka nr 785	5000
1517005	Gościencin - Silpia Mała	Droga powiatowa nr 15394	Droga powiatowa nr 0248 T	4250
1517006	Wymysłów - Kurzelów	Droga powiatowa 15391	Granica gminy	3600
1517007	Jamskie - Motyczno	Droga powiatowa 15395	Granica gminy - linia kolejowa CMK	2500
1517008	Międzylesie - Danków Duży	Droga wojewódzka nr 742	Droga wojewódzka nr 785	1976
1517009	Przygradów - Lipno	Droga wojewódzka nr 742	Granica gminy	3500
1517010	Przygradów - Folwark	Droga wojewódzka nr 742	Droga gminna nr 1517009	1400
1517011	Konieczno - Nieznanowice	Droga powiatowa nr 15387	Droga gminna nr 1517001	4500
1517012	Wola Wiśniowa - Ewina - Kuzki	Droga powiatowa nr 15387	Droga wojewódzka nr 786	3500
1517013	Kolonia Bebelno - Konieczno	Droga powiatowa nr 15388	Droga powiatowa nr 0227 T	3500
1517014	Dąbie - Podlas	Droga powiatowa nr 15386	Granica gminy	1300
1517015	Dąbie - Skocieszewy	Droga powiatowa nr 15386	Granica gminy	1000
1517016	Knapówka - Czarnca	Granica gminy	Droga wojewódzka nr 786	1500
			Razem:	47776

Wykaz dróg gminnych, których numeracja została zmieniona zgodnie z Dziennikiem Urzędowym Województwa Świętokrzyskiego z dnia 22 sierpnia 2003 roku Nr 202 Poz.1855, ilustruje poniższa tabela:

Tabela 7. Drogi gminne w Gminie Włoszczowa

Obecny nr drogi	Nowy nr drogi	Miejscowość i nazwa ciągu drogi
151700 1	004414 T	Wola Wiśniowa – Maternik – Nieznanowice – Ludynia

PLAN ROZWOJU LOKALNEGO MIASTA I GMINY WŁOSZCZOWA

151700 2	004415 T	Michałów Huby – Dołowatka
151700 3	004416 T	Łachów – Kuzki
151700 4	004417 T	Jeżowice – Danków Mały
151700 5	004418 T	Gościencin – Siłpia Mała
151700 6	004419 T	Wymysłów – Kurzelów
151700 7	004420 T	Jamskie – Motyczno
151700 8	004421 T	Międzylesie – Danków Duży
151700 9	004422 T	Przygradów – Lipno
151701 0	004423 T	Przygradów – Folwark
151701 1	004424 T	Konieczno – Nieznanowice
151701 2	004425 T	Wola Wiśniowa – Ewina – Kuzki
151701 3	004426 T	Kolonia Bebelno – Konieczno
151701 4	004427 T	Dąbie – Podlas
151701 5	004428 T	Dąbie – Skociszewy
151701 6	004429 T	Knapówka – Czarnca

Z ogólnej długości dróg gminnych 17 960 metrów dróg to jest 27,43 % leży na terenie miasta Włoszczowa. Wykaz tych dróg gminnych przedstawiony został w poniższej tabeli:

Tabela 8. Drogi gminne w mieście Włoszczowa

PLAN ROZWOJU LOKALNEGO MIASTA I GMINY WŁOSZCZOWA

Nazwa drogi	Nazwa ulicy	Początek drogi	Koniec drogi	Długość drogi (mb)
1	2	3	4	5
wewnętrzna	Kolejowa	ul. Jędrzejowska - droga wojewódzka nr 742	droga powiatowa nr 0220 T	1000
wewnętrzna	Leśna	ul. Jędrzejowska - droga wojewódzka nr 742	ul. Jędrzejowska - droga wojewódzka nr 742	800
Droga gminna nr 004416 T	Śląska	ul. Sienkiewicza - droga wojewódzka nr 785	droga powiatowa nr 0247 T	2100
wewnętrzna	Góral	ul. Młynarska - droga wojewódzka nr 742	ul. Przedborska	700
wewnętrzna	Targowa	ul. Młynarska - droga wojewódzka nr 742	ul. Topolowa	240
wewnętrzna	Zachodnia	ul. Młynarska - droga wojewódzka nr 742	droga bez przejazdu	300
wewnętrzna	Pocztowa	ul. Kościuszki - droga wojewódzka nr 786	ul. Mickiewicza	144
wewnętrzna	Słoneczna	ul. Kilińskiego	ul. 1-go Maja	93
wewnętrzna	Śliska	Plac Wolności - droga wojewódzka nr 786	ul. Przedborska	263
wewnętrzna	Konopnickiej	ul. Śliska	ul. Dębowa	256
wewnętrzna	Wesoła	ul. Sienkiewicza - droga wojewódzka nr 785	ul. Kilińskiego	176
wewnętrzna	Wigury	ul. Żwirki	ul. Pocztowa	145
wewnętrzna	Świeża	ul. Sienkiewicza - droga wojewódzka nr 785	ul. Kilińskiego	200
wewnętrzna	Zielona	ul. Partyzantów - droga wojewódzka nr 786	droga bez przejazdu	250
wewnętrzna	Dębowa	ul. Młynarska - droga wojewódzka nr 742	ul. Mleczarska	326
wewnętrzna	Słowackiego	ul. Młynarska - droga wojewódzka nr 742	ul. Topolowa	255
wewnętrzna	Topolowa	ul. Sienkiewicza - droga wojewódzka nr 785	ul. Reja	296
wewnętrzna	Reja	ul. Topolowa	ul. Sobieskiego	447
wewnętrzna	Wąska	ul. Sienkiewicza - droga wojewódzka nr 785	droga bez przejazdu	200

1	2	3	4	5
wewnętrzna	Kochanowskiego	ul. Jędrzejowska - droga wojewódzka nr 742	droga bez przejazdu	150
wewnętrzna	Żeromskiego	ul. Wiśniowa	ZOZ	420
wewnętrzna	Różana	ul. Partyzantów - droga wojewódzka nr 786	droga bez przejazdu	247
wewnętrzna	Podzamcze	ul. Partyzantów - droga wojewódzka nr 786	droga bez przejazdu	600

PLAN ROZWOJU LOKALNEGO MIASTA I GMINY WŁOSZCZOWA

wewnętrzna	Wiejska	ul. Partyzantów - droga wojewódzka nr 786	droga bez przejazdu	1800
wewnętrzna	Mickiewicza	ul. 1-go Maja	ul. Partyzantów - droga wojewódzka nr 786	263
wewnętrzna	Dworcowa	ul. Sienkiewicza - droga wojewódzka nr 785	ul. Śląska	340
wewnętrzna	Rolnicza	ul. Jędrzejowska - droga wojewódzka nr 742	ul. Robotnicza	427
wewnętrzna	Robotnicza	ul. Partyzantów - droga wojewódzka nr 786	ul. Rolnicza	182
wewnętrzna	Krótką	Plac Wolności - droga wojewódzka nr 786	Urząd Gminy	105
wewnętrzna	Kwiatowa	droga bez przejazdu	droga bez przejazdu	120
wewnętrzna	Niecała	ul. Żwirki	ul. Kilińskiego	78
wewnętrzna	Nowa	ul. Śliska	ul. Przedborska	80
wewnętrzna	Polna	ul. Kwiatowa	droga bez przejazdu	212
wewnętrzna	Południowa	ul. Koniecpolska	ul. Ogrodowa	239
wewnętrzna	Sadowa	ul. ks. Biernackiego	droga bez przejazdu	111
wewnętrzna	Strażacka	ul. Sobieskiego	ul. Ogrodowa	182
wewnętrzna	ks. Biernackiego	ul. Ogrodowa	droga bez przejazdu	301
wewnętrzna	Sosnowa	ul. Partyzantów - droga wojewódzka nr 786	ul. Wiejska	862
wewnętrzna	Witosa	ul. Sobieskiego	ul. Sienkiewicza - droga wojewódzka nr 785	395
wewnętrzna	Norwida	ul. Sobieskiego	ul. Sienkiewicza - droga wojewódzka nr 785	473
wewnętrzna	Makuszyńskiego	ul. Sobieskiego	ul. Tuwima	297
wewnętrzna	Tuwima	ul. Makuszyńskiego	ul. Witosa	129
wewnętrzna	Dygasińskiego	ul. Makuszyńskiego	ul. Witosa	145
wewnętrzna	Fredry	ul. Makuszyńskiego	ul. Reja	347
wewnętrzna	Kraszewskiego	ul. Makuszyńskiego	ul. Reja	398
wewnętrzna	Orzeszkowej	ul. Witosa	droga bez przejazdu	138
wewnętrzna	Żwirki	Plac Wolności - droga wojewódzka nr 786	ul. Partyzantów - droga wojewódzka nr 786	262
wewnętrzna	Spokojna	ul. Kwiatowa	droga bez przejazdu	196
Razem:				17690

Na transport kolejowy w Gminie Włoszczowa składa się linia kolejowa o znaczeniu międzyregionalnym tj. Centralna Magistrala Kolejowa (CMK), która przebiega przez środek gminy z północnego – wschodu na południowy – zachód, od strony zachodniej miasta Włoszczowa. Jej stacja kolejowa jest obecnie elementem technicznym. Linia ta (nr krajowy 4), stanowiąca obiekt będący w zasobach kolejnictwa Unii Europejskiej (symbol E6 C65) aktualnie dostosowana jest do kursowania pociągów z prędkością od 200 do 250 km/h. Według ustaleń Unii Europejskiej stanowić ma w przyszłości połączenie państw skandynawskich z państwami leżącymi na południu Europy. Natomiast w skali

PLAN ROZWOJU LOKALNEGO MIASTA I GMINY WŁOSZCZOWA

kraju stanowi najdogodniejsze połączenie Warszawy z Katowicami, a także z Krakowem i Zakopanem. Obecnie pociągi kursują z prędkością 90 km/h – 120 km/h, zaś większość skrzyżowań na terenie gminy jest bezkolizyjna.

Drugą linią kolejową, zelektryfikowaną i dwutorową podobnie jak linia CMK, jest linia kolejowa Kielce – Częstochowa ze stacją we Włoszczowie i przystankiem w Czarnicy.

Istnieją łącznice jednotorowe:

- dla relacji Włoszczowa – Częstochowa ze stacji Włoszczowa do stacji Żeliszawice i
- dla relacji Zawiercie – Kielce z posterunku odgałęźnego - Knapówka do Czarnicy.

3.5.2.2. System zaopatrzenia w wodę

Na obszarze Miasta i Gminy Włoszczowa funkcjonują trzy niezależne systemy wodociągowe:

- wodociąg komunalny „Włoszczowa”,
- wodociąg grupowy „Danków Mały”,

PLAN ROZWOJU LOKALNEGO MIASTA I GMINY WŁOSZCZOWA

- wodociąg grupowy „Konieczno”.

Wodociąg komunalny "Włoszczowa" zaopatruje w wodę odbiorców na terenie miasta Włoszczowa oraz miejscowości: Kuzki, Podlipie i Wola Wiśniowa.

Podstawowym źródłem zasilania tego wodociągu jest stacja wodociągowa, istniejąca na południowym obrzeżu miasta, przy ulicy Koniecpolskiej. Do stacji wodociągowej woda doprowadzana jest ze studni wierconych przy ulicy Czarnieckiego i ulicy Koniecpolskiej. Studnia SW I przy ul. Czarnieckiego o głębokości 70 m posiada wydajność eksploatacyjną $Q_e = 183,0 \text{ m}^3/\text{h}$, przy depresji $s=4,35 \text{ m}$.

Studnia SW II przy ul. Koniecpolskiej o głębokości 70 m posiada wydajność eksploatacyjną $Q_e = 72,29 \text{ m}^3/\text{h}$, przy depresji $s = 13,7 \text{ m}$.

Eksploatowany na terenie miasta wodociąg komunalny zasilają ponadto:

- Ujęcie awaryjne na osiedlu Brozka – studnia nr 1 przy ul. Wiśniowej o głębokości 25 m i wydajności eksploatacyjnej $Q_e = 72,29 \text{ m}^3/\text{h}$, przy depresji $s = 3,5 \text{ m}$,
- Studnia wiercona przy ul. Jędrzejowskiej posiada głębokość 30 m, oraz wydajność eksploatacyjną $Q_e = 600 \text{ m}^3/\text{h}$, przy depresji 3,9 m.

Zasoby wyżej wymienionych studni znajdują się w zasobach eksploatacyjnych ujęć komunalnych wynoszących $Q_e = 600 \text{ m}^3/\text{h}$, zatwierdzonych decyzją Centralnego Urzędu Geologii z dnia 22 sierpnia 1979 roku znak KDH/013/4383/B/79.

Przedsiębiorstwo Gospodarki Komunalnej i Mieszkaniowej Sp. z o.o. we Włoszczowie posiada pozwolenie wodnoprawne na pobór wody z tych studni i eksploatację urządzeń do poboru wody udzielone decyzją Wojewody Kieleckiego.

Pozwolenie wodnoprawne umożliwia pobór wody dla potrzeb wodociągu komunalnego we Włoszczowie w ilościach:

- z ujęcia podstawowego tj. studni wierconych SW I przy ul. Czarnieckiego, SW II przy ul. Koniecpolskiej i studni nr 1 przy ul. Wiśniowej:

$$Q \text{ śr. dob.} = 5.335 \text{ m}^3/\text{d}$$

$$Q \text{ max. dob.} = 6.716 \text{ m}^3/\text{d}$$

$$Q \text{ max. godz.} = 349 \text{ m}^3/\text{h}$$

PLAN ROZWOJU LOKALNEGO MIASTA I GMINY WŁOSZCZOWA

- ze studni wierconej przy ul. Jędrzejowskiej nr 81:

Q śr. dob. = 55 m³/d

Q max. dob. = 64 m³/d

Q max. godz. = 7,3 m³/h

Dla eksploatowanych na terenie Włoszczowy Komunalnych ujęć wód podziemnych Urząd Wojewódzki w Kielcach – Wydział Rolnictwa i Ochrony Środowiska decyzją znak ROS.IX-6210/271/98 z dnia 28 grudnia 1998 roku ustanowił następujące strefy ochrony pośredniej:

A. Tereny wewnętrzne – przylegające do terenów ochrony bezpośredniej, obejmujące obszary wyznaczone 30 dniowym czasem dopływu wody w warstwie wodonośnej,

B. Obszar podwyższonej ochrony ujęcia we Włoszczowie – obejmuje pas gruntów pomiędzy terenami wewnętrznymi dla studni SW I i SW II oraz teren w rejonie nie podłączonej studni SW III, powiększony od pł. do izolinii 1000-dniowego czasu dopływu wody w warstwie wodonośnej,

C. Tereny zewnętrzne – obejmujące obszary zawarte 30-dniową, a 25-letnią izochroną dopływu wody do ujęć.

Decyzja o ustanowieniu stref ochronnych komunalnych ujęć wody obowiązuje do czasu ważności pozwoleń wodnoprawnych.

Ponadto na terenie Gminy Włoszczowa eksploatowane są następujące lokalne, zakładowe ujęcia wody:

- studnia wiercona na terenie Szpitala im. Jana Pawła II, zaopatrująca szpital,
- studnia wiercona na terenie Zakładów Stolarstwa Budowlanego „STOLBUD”, zaopatrująca w wodę pitną i do celów przemysłowych zakład oraz istniejącą w pobliżu zabudowę mieszkaniową,
- studnie wiercone na terenie Okręgowej Spółdzielni Mleczarskiej, zaopatrujące w wodę pitną i technologiczną zakład produkcyjny oraz domy wokół zakładu.

PLAN ROZWOJU LOKALNEGO MIASTA I GMINY WŁOSZCZOWA

Wodociąg grupowy „Danków Mały” zaopatrujący w wodę miejscowości: Danków Mały, Danków Duży, Kurzelów i Łachów. Zasilany jest ze studni głębinowej odwierconej w miejscowości Danków Mały. Studnia posiada głębokość 70 m i zasoby eksploatacyjne zatwierdzone w kategorii B decyzją z dnia 8 lipca 1986 roku znak OS.II-8530/86 Wydziału Ochrony Środowiska, Gospodarki Wodnej i Geologii Urzędu Wojewódzkiego w Kielcach w ilości $Q_e = 120,0 \text{ m}^3/\text{h}$, przy depresji $s = 20,0 \text{ m}$.

Przedsiębiorstwo Gospodarki Komunalnej i Mieszkaniowej Sp. z o.o. we Włoszczowie decyzją Starostwa Powiatowego we Włoszczowie z dnia 1 marca 1999 roku znak OŚL.II.6210/99 otrzymało pozwolenie wodnoprawne na eksploatację urządzeń do poboru wody z tej studni w ilości $Q \text{ śr. dob.} = 900,5 \text{ m}^3/\text{d}$ odpowiadającej zatwierdzonym zasobom eksploatacyjnym. Termin ważności udzielonego pozwolenia wodnoprawnego upływa z dniem 31 grudnia 2005 roku.

Dla ujęcia wody podziemnej w Dankowie Małym Urząd Wojewódzki w Kielcach – Wydział Rolnictwa i Ochrony Środowiska decyzją z dnia 28 grudnia 1998 roku znak ROS.IX-6210/27/98 ustanowił strefę ochrony bezpośredniej, w granicach istniejącego ogrodzenia terenu stacji wodociągowej oraz strefę ochrony pośredniej, która obejmuje:

- Teren wewnętrzny – przylegający do terenu ochrony bezpośredniej, obejmuje obszar wyznaczony 30-dniowym czasem dopływu wody w warstwie wodonośnej.
- Teren zewnętrzny – obejmujący obszar zawarty pomiędzy 30-dniową, a 25-letnią izochroną dopływu wody do ujęcia.

Wodociąg grupowy „Konieczno” zaopatruje w wodę miejscowość Konieczno. Zasilany jest z ujęcia wody zlokalizowanego w tej miejscowości, na które składają się dwie studnie wiercone:

- studnia nr I – zasadnicza o głębokości 50 m i wydajności eksploatacyjnej
 $Q_e = 91,0 \text{ m}^3/\text{h}$, przy depresji $s = 15,0 \text{ m}$
- studnia nr II – awaryjna o głębokości 50 m i wydajności eksploatacyjnej
 $Q_e = 37,0 \text{ m}^3/\text{h}$, przy depresji $15,0 \text{ m}$

Zasoby ujęcia wyżej wymienionych studni zatwierdzone zostały decyzją PWRN w Kielcach Samodzielny Oddział Geodezji z dnia 14 września 1973 roku znak G.II 421/98/73. Urząd Wojewódzki w Kielcach – Wydział Rolnictwa i Ochrony

PLAN ROZWOJU LOKALNEGO MIASTA I GMINY WŁOSZCZOWA

Środowiska decyzją z dnia 21 maja 1998 r. udzielił Przedsiębiorstwu Gospodarki Komunalnej i Mieszkaniowej Sp. z o.o. we Włoszczowie pozwolenia wodnoprawnego na pobór wody podziemnej ze studni głębinowej w miejscowości Konieczno dla potrzeb wodociągu wiejskiego w ilości:

$$Q \text{ śr. dob.} = 310,0 \text{ m}^3/\text{d}$$

$$Q \text{ max.dob.} = 379,3 \text{ m}^3/\text{d}$$

$$Q \text{ max.godz.} = 32,0 \text{ m}^3/\text{h}$$

Termin ważności udzielonego pozwolenia wodnoprawnego upływa z dniem 31 grudnia 2003 r. Decyzją o pozwoleniu wodnoprawnym ustanowiono jednocześnie strefę bezpośredniej ochrony ujęcia w granicach istniejącego ogrodzenia.

Strefa ochrony pośredniej ujęcia wody w miejscowości Konieczno ustanowiona decyzją Urzędu Wojewódzkiego w Kielcach – Wydział Rolnictwa i Ochrony Środowiska z dnia 28 grudnia 1998 roku znak ROS.IX-6210/271/98 obejmuje:

- Teren wewnętrzny – przylegający do terenu ochrony bezpośredniej, obejmujący obszar wyznaczony 30-dniowym czasem dopływu wody w warstwie wodonośnej.
- Teren zewnętrzny – obejmujący obszar zawarty pomiędzy 30-dniową, a 25-letnią izochroną dopływu wody do ujęcia.

Eksploatacją systemów wodociągowych eksploatowanych na terenie miasta i gminy Włoszczowa zajmuje się Przedsiębiorstwo Gospodarki Komunalnej i Mieszkaniowej Sp. z o.o. we Włoszczowie.

Tabela 9. Roczne zużycie wody w wybranych miejscowościach Gminy Włoszczowa

Nazwa miejscowości	Zużycie wody [w ciągu 12 m-cy]
Włoszczowa	387.688 m ³
Kuzki	13.289 m ³
Danków Mały	5.215 m ³
Danków Duży	5.142 m ³
Kurzelów	17.255 m ³

PLAN ROZWOJU LOKALNEGO MIASTA I GMINY WŁOSZCZOWA

Łachów	38.461 m ³
--------	-----------------------

3.5.2.3. System odprowadzania ścieków sanitarnych

Na terenie miasta Włoszczowa istnieje zorganizowany system oczyszczania ścieków. Obsługuje on wyłącznie tereny miasta. Łączna długość sieci kanalizacyjnej to 21,6 km. Do sieci przyłączonych jest 1 055 budynków mieszkalnych.

Na terenie gminy zlokalizowane są trzy oczyszczalnie ścieków. Największą z nich jest komunalna oczyszczalnia ścieków zlokalizowana we Włoszczowie przy ul. Wiejskiej. Jest to oczyszczalnia mechaniczno-biologiczna, wyposażona w pompownię ścieków surowych, kratę z piaskownikiem, osadnik, reaktor biologiczny, stację odwadniania i pompownię. Maksymalna przepustowość oczyszczalni wynosi 4000 m³/dobę. Obecnie obiekt jest wykorzystywany jedynie w około 50 %, co sprawia, że na terenie gminy Włoszczowa istnieją warunki do dalszego rozwoju sieci kanalizacyjnej. Ścieki przetworzone przez komunalną oczyszczalnię ścieków są odprowadzane do rzeki Czarna Struga.

Dodatkowo na terenie gminy zlokalizowane są dwie oczyszczalnie ścieków obsługujące zakłady produkcyjne. Są to mechaniczno-biologiczne oczyszczalnie ścieków działające przy OSM we Włoszczowie i przy przedsiębiorstwie STOLBUD Włoszczowa. Oczyszczalnia Okręgowej Spółdzielni Mleczarskiej ma wydajność 435 m³/dobę, obecnie średnia ilość przetworzonych ścieków to 350 m³/dobę.

Oczyszczalnia STOLBUDU składa się ze studzienki z koszem, rowów utleniających i przepompowni. Wydajność maksymalna oczyszczalni to 150 m³/dobę, ilość obecnie przetwarzanych ścieków to około 140-150 m³/dobę.

Ponieważ komunalna oczyszczalnia ścieków nie jest w pełni wykorzystywana i jest w stanie obsłużyć znacznie większy obszar od tego, jaki obejmuje obecnie sieć kanalizacyjna, gmina powinna podjąć działania mające na celu zapewnienie dostępu do systemu odprowadzania ścieków dla jak największej liczby mieszkańców. Pierwszym krokiem powinno być podłączenie wsi: Danków Duży, Łachów, Kurzelów,

PLAN ROZWOJU LOKALNEGO MIASTA I GMINY WŁOSZCZOWA

Kuzki, Ewina, Podlipie i Wola Wiśniowa do systemu kanalizacyjnego działającego na obszarze miasta Włoszczowa. Uzupełnieniem systemu kanalizacyjnego zlokalizowanego we Włoszczowie powinny stać się lokalne systemy oczyszczania ścieków działające w oparciu o niewielkie oczyszczalnie ścieków i zapewniające obsługę dla okolicznych wsi. Takie niewielkie oczyszczalnie ścieków mogłyby zapewnić dostęp do kanalizacji dla mieszkańców następujących miejscowości: Czarnca, Kąty, Knapówka, Dąbie, Boczkowice, Rogienice, Ogarka, Konieczno, Gościencin, Silpia, Motyczno i Międzylesie.

3.5.2.4. Ciepłownictwo

Na terenie Gminy Włoszczowa występuje zorganizowana sieć ciepłownicza, jednak jest ona ograniczona wyłącznie do terenów miasta Włoszczowa. Głównym elementem sieci ciepłowniczej miasta Włoszczowa jest kotłownia Zakładów Stolarstwa Budowlanego STOLBUD Włoszczowa. Posiada ona sześć jednostek kotłowych o łącznej mocy 34 MW. Obecnie wykorzystywane jest około 68 % mocy kotłowni to jest około 22,33 MW. Oznacza to, że istnieje możliwość rozbudowy sieci i podłączania kolejnych budynków mieszkalnych. Jednostki kotłowe opalane są miałem węglowym, trocinami i odpadami drewna. Kotłownia Zakładów Stolarstwa Budowlanego przesyła ciepło grzewcze do siedmiu węzłów cieplnych zlokalizowanych na osiedlach: Armii Krajowej, Brożka (3 węzły – Brożka 3, 16 i 25), Broniewskiego (2 węzły – Broniewskiego 4 i 19) oraz węzeł obsługujący Szkołę Podstawową nr 1 i halę sportową.

Dodatkowo na terenie gminy występuje siedem mniejszych kotłowni realizujących zadania lokalne, są to:

- Kotłownia Okręgowej Spółdzielni Mleczarskiej we Włoszczowie przy ul. Jędrzejowskiej, kotłownia wyposażona jest w trzy kotły parowe opalane miałem węglowym.
- Kotłownia PKP Północ zlokalizowana przy ul. Śląskiej, wyposażona w dwa kotły ogrzewane miałem węglowym.
- Kotłownia Szpitala Powiatowego we Włoszczowie wyposażona w trzy kotły opalane olejem opałowym. Kotłownia dostarcza ciepło dla Szpitala Powiatowego.

PLAN ROZWOJU LOKALNEGO MIASTA I GMINY WŁOSZCZOWA

- Kotłownia ZPUE B. Wypychewicz S.A. we Włoszczowie posiada trzy kotły na olej opałowy, obecnie moc kotłowni nie jest wykorzystywana w 100%.

- Kotłownia firmy Veris Sp. z o.o. Włoszczowa posiadająca 1 kocioł ogrzewany olejem opałowym.

- Kotłownia firmy EFECTOR Sp. z o.o. we Włoszczowie wyposażona w kocioł parowy ogrzewany przy pomocy oleju opałowego.

- Kotłownia firmy FASHION Sp. z o.o. we Włoszczowie posiadająca kocioł ogrzewany przy pomocy oleju opałowego.

Budynki znajdujące się na terenie gminy nieobjęte siecią ciepłowniczą korzystają z własnych systemów grzewczych. Najczęściej jest to ogrzewanie piecowe lub własne, lokalne kotłownie opalane paliwem stałym.

Sieć ciepłownicza gminy Włoszczowa jest dość dobrze rozbudowana, a ze względu na niepełne wykorzystanie głównej kotłowni przedsiębiorstwa STOLBUD możliwa jest dalsza rozbudowa sieci ciepłowniczej.

3.5.2.5. Elektroenergetyka

Przez tereny Gminy Włoszczowa, z zachodu na wschód, przebiega tranzytowa linia elektroenergetyczna Joachimów – Kielce o napięciu 220 kV. Nie jest to jednak źródło energii elektrycznej dla gminy. Miejscowości gminy Włoszczowa są zasilane z Głównego Punktu Zasilania zlokalizowanego we Włoszczowie przy ul. Wiśniowej. Do punktu tego doprowadzona jest linia elektroenergetyczna 110 kV, transformatory zlokalizowane na terenie Włoszczowy obniżają napięcie do 15 kV. Napowietrzne linie przesyłowe 15 kV doprowadzają energię elektryczną do stacji transformatorowych zlokalizowanych na terenie sołectw gminy. Ze stacji tych prąd dostarczany jest do odbiorców indywidualnych.

Stan sieci elektroenergetycznej Gminy Włoszczowa oceniany jest jako średni. Stacja transformatorowa we Włoszczowie nie jest w pełni wykorzystywana, co stwarza

PLAN ROZWOJU LOKALNEGO MIASTA I GMINY WŁOSZCZOWA

warunki do rozwoju sieci elektroenergetycznej. Większość stacji transformatorowych jest jednak dość starych i w najbliższych latach będzie wymagać wymiany. Także część linii przesyłowych, ze względu na niewłaściwe parametry techniczne może wymagać wymiany.

3.5.2.6. Telekomunikacja

Na terenie Gminy Włoszczowa istnieją 3 centrale telefoniczne zlokalizowane we Włoszczowie (3300 numerów), Kurzelowie (93 numery) i Koniecznie (58 numerów). Za świadczenie usług telefonicznych oraz eksploatację obiektów i sieci telekomunikacyjnej na terenie miasta i gminy Włoszczowa odpowiada Rejon Komunikacyjny we Włoszczowie.

Dodatkowo na terenie gminy istnieje możliwość korzystania z telefonów komórkowych działających w najpopularniejszych sieciach telefonii bezprzewodowej. Stanowi to dobre uzupełnienie usług telekomunikacyjnych dostępnych na terenie gminy.

Ponieważ jednym z warunków rozwoju przedsiębiorczości jest zapewnienie mieszkańcom jak najlepszego dostępu do usług telekomunikacyjnych gmina powinna dążyć do rozbudowy infrastruktury telekomunikacyjnej, przede wszystkim poprzez zainstalowanie na terenie gminy nowych, bardziej pojemnych central telefonicznych. Obecna pojemność central telefonicznych zlokalizowanych poza Włoszczową jest niewystarczająca i wymaga poprawy.

3.5.2.7. Gospodarka odpadami

Na terenie Gminy Włoszczowa prowadzona jest selektywna zbiórka odpadów („u źródła”) z systemem zestawów worków w gospodarstwach rolnych i budownictwie jednorodzinnych. Odpady są segregowane już w gospodarstwach domowych, a następnie w ustalonych terminach zbierane i wywożone do centralnego zbiorczego punktu gromadzenia i segregacji odpadów – na składowisku „Kępny Ług”.

PLAN ROZWOJU LOKALNEGO MIASTA I GMINY WŁOSZCZOWA

Zastosowany został system wieszakowo-czteroworkowy:

Worek zielony - na szkło. Do worków tych należy wrzucać czyste opakowania ze szkła białego i kolorowego, butelki i słoiki bez nakrętek i metalowych objemek, stłuczkę szklaną wolną od zanieczyszczeń z metalami i z tworzywami. Nie należy wrzucać lusterek i szkła zbrojonego, porcelany i duraleksu, naczyń arcoroc, fajansu oraz kapsli.

Worek żółty - na tworzywa sztuczne. Do worków tych należy wrzucać czyste poodkręcane butelki typu PET, nakrętki luzem i opakowania po chemii gospodarczej. Nie należy wrzucać plastików brudnych, opakowań po środkach ochrony roślin, artykułów wykonanych z połączeń tworzyw sztucznych z innymi materiałami.

Worek różowy - na złom i puszki metalowe. Do worków tych należy wrzucać czyste puszki po konserwach z wieczkami zagiętymi do wewnątrz, puszki po napojach i sokach, drobny złom żelazny, drobny złom metali kolorowych. Nie należy wrzucać surowców zanieczyszczonych, puszek po farbach i lakierach oraz pojemników po aerozolach.

Worek czarny - na pozostałe odpady.

Składowisko odpadów komunalnych „Kępny Ług” położone jest na północ od miasta Włoszczowa, 3 km od centrum i około 300 m na północny-zachód od drogi Włoszczowa – Oleszno. Na wybudowanie składowiska odpadów komunalnych odpowiadającego wymogom ochrony środowiska naturalnego wykorzystany został teren byłej cegielni Kiepkowice zaś sama lokalizacja zorganizowanego wysypiska odpadów, poprzedzona została badaniami geologicznymi. Na składowisku wyznaczone jest miejsce dla zakładu segregacji wyselekcjonowanych odpadów wyposażone w stosowne urządzenia: sortownię odpadów, prasę do zgniatania, paczkowania i belowania odpadów, kruszarkę do tworzyw sztucznych.

Złom i prasowane puszki odwożone są do skupu – WPP Banex Ameco Koniecpol oraz Punktu Skupu J. Grabowskiego we Włoszczowie.

Szkło kolorowe i białe po segregacji przekazywane jest do Huty Szkła SŁAWA w Kielcach.

PLAN ROZWOJU LOKALNEGO MIASTA i GMINY WŁOSZCZOWA

Makulatura po sprasowaniu odbierana jest przez firmę WPP Banex Ameco Koniecpol.

Plastiki są kruszone i odwożone do firmy EKOUTH w Dąbrowie Górniczej.

Wysypisko wyposażone jest także w szereg kontenerów i pojemników, gdzie dowożone są odpady przez przewoźników indywidualnych lub bezpośrednio przez mieszkańców – różnego rodzaju odpady w tym wielkogabarytowe i niebezpieczne takie jak: odpady azbestu, baterie i akumulatory, lampy jarzeniowe i rtęciowe, stare telewizory, monitory i kineskopy, zużyty sprzęt elektroniczny, zabrudzone opakowania i tkaniny zanieczyszczone nimi, puszki po farbach, klejach i rozpuszczalnikach, detergenty, kosmetyki, rtęć metaliczna i termometry.

Terminarz zbiórek posegregowanych odpadów w układzie czterech obszarów Gminy Włoszczowa w poszczególnych miesiącach na 2004 rok przedstawia tabela:

Tabela 10. Harmonogram zbiórek odpadów w Gminie Włoszczowa na 2004 rok

Obręb	Miejscowości	Daty zbiórek
I	Sołectwa: Łachów, Czarnca, Kąty, Kuzki, Danków Mały	27.01.04 – wtorek 24.02.04 - wtorek 30.03.04 - wtorek 27.04.04 - wtorek 25.05.04 - wtorek 29.06.04 - wtorek 27.07.04 - wtorek 31.08.04 - wtorek 28.09.04 - wtorek 26.10.04 - wtorek 23.11.04 - wtorek 28.12.04 – wtorek

PLAN ROZWOJU LOKALNEGO MIASTA I GMINY WŁOSZCZOWA

II	Sołectwa: Bebelno Kolonia, Bebelno Wieś, Ogarka, Rogienice, Boczkowice, Dąbie, Ludwinów	14.01.04 – środa 11.02.04 - środa 10.03.04 - środa 14.04.04 - środa 12.05.04 - środa 09.06.04 - środa 14.07.04 - środa 11.08.04 - środa 08.09.04 - środa 13.10.04 - środa 10.11.04 - środa 08.12.04 – środa
III	Sołectwa: Wola Wiśniowa, Nieznanowice, Rząbiec, Wymysłów, Przygradów, Konieczno	19.01.04 – poniedziałek 16.02.04 - poniedziałek 15.03.04 - poniedziałek 19.04.04 - poniedziałek 17.05.04 - poniedziałek 14.06.04 - poniedziałek 12.07.04 - poniedziałek 16.08.04 - poniedziałek 13.09.04 - poniedziałek 11.10.04 - poniedziałek 15.11.04 - poniedziałek 13.12.04 – poniedziałek
IV	Sołectwa: Motyczno, Danków Duży, Siłpia, Jeżowice Gościencin, Międzylesie, Kurzelów,	29.01.04 – czwartek 26.02.04 - czwartek 25.03.04 - czwartek 29.04.04 - czwartek 27.05.04 - czwartek 24.06.04 - czwartek 29.07.04 - czwartek 26.08.04 - czwartek 23.09.04 - czwartek 28.10.04 - czwartek 25.11.04 - czwartek 23.12.04 – czwartek

3.5.2.8. Gospodarka wodna

Celem właściwie prowadzonej gospodarki wodnej na obszarze gminy jest zatrzymanie procesu obniżania się zwierciadła wód gruntowych poprzez budowę zbiorników na rzekach i naturalnych ciekach, umożliwiających zwiększenie retencji wód powierzchniowych, budowę stawów hodowlanych oraz właściwie prowadzone prace melioracyjne użytków rolnych i łąk. Obszar gminy Włoszczowa charakteryzuje się bardzo rozbudowaną siecią wód powierzchniowych. Gmina leży w zlewniach rzek Biała Nida i Pilica. Do głównych rzek znajdujących się na obszarze gminy lub wyznaczających jej granice należą: Biała Nida, Pilica, Czarna Struga, Zwleczka, Jeżówka i Kurzelówka.

Na terenie gminy znajduje się także cały szereg zbiorników wodnych o charakterze retencyjnym, hodowlanym i rekreacyjnym. Poniżej przedstawione zostały główne zbiorniki wodne:

PLAN ROZWOJU LOKALNEGO MIASTA I GMINY WŁOSZCZOWA

➤ Sołectwo Czarnca

- Dwa zbiorniki położone w centrum wsi Czarnca, zasilane z rowu melioracyjnego, własność gminy Włoszczowa. Przeznaczenie wędkarskie. Powierzchnia zbiorników 0,8 ha (powierzchnia ogroblowania – 1 ha), pojemność zbiorników – ok. 8000 m³.

- Zbiornik Klekot – własność gminy Włoszczowa, przeznaczony do celów rekreacyjnych i wędkarskich. Zbiornik zarybiony przez Polski Związek Wędkarski. Powierzchnia lustra wody 23,11 ha, powierzchnia ogroblowania 24 ha, pojemność ok. 508 000 m³.

- Cztery stawy Klekot, właściciel – gmina Włoszczowa. Stawy o łącznej powierzchni 1,6 ha (teren ogroblowany – 6,09 ha), pojemności ok. 16 000 m³, przeznaczenie wędkarskie

➤ Sołectwo Dąbie

- Dwa prywatne zbiorniki wodne, zasilane ze źródła, od kilku lat nie używane. Powierzchnia 0,2 ha, powierzchnia ogroblowania – 0,3 ha, pojemność ok. 2000 m³.

- Prywatny zbiornik wodny zasilany ze źródła. Powierzchnia 0,09 ha, powierzchnia ogroblowania – 0,1 ha, pojemność ok. 900 m².

➤ Sołectwo Jeżowice

- Prywatny zbiornik Nadolnik. Zaopatrywany w wodę przez rzekę Jeżówka. Powierzchnia 0,6 ha, powierzchnia ogroblowania – 1 ha, pojemność 6 000 m³.

➤ Sołectwo Konieczno

- Trzy zbiorniki wodne, dwa zasilane przez rowy melioracyjne, jeden przez rzekę Struga Dąbie. Właściciel stawów – gmina Włoszczowa, powierzchnia lustra wody 1,2 ha, powierzchnia ogroblowania – 1,35 ha, pojemność ok. 12 000 m³.

➤ Sołectwo Kurzelów

- Zbiornik będący własnością prywatną zasilany z rzeki Kurzelówki. Powierzchnia 0,5 ha, powierzchnia ogroblowania – 1,5 ha, pojemność ok. 5 000 m³.

- Zbiornik wodny będący własnością gminy Włoszczowa położony w centrum Kurzelowa. Zasilany ze źródła. Powierzchnia 0,14 ha, powierzchnia ogroblowania 0,16 ha, pojemność 1 260 m³.

PLAN ROZWOJU LOKALNEGO MIASTA I GMINY WŁOSZCZOWA

➤ Sołectwo Kuzki

- Prywatny zbiornik wodny o powierzchni 0,2 ha (powierzchnia ogroblowania 0,3 ha) i pojemności około 2000 m³. Zasilany z rzeki Jeżówki.

- Prywatny zbiornik wodny o powierzchni 1,93 ha (powierzchnia ogroblowania 2,2 ha) i pojemności około 19300 m³. Zasilany z rzeki Jeżówki, zarybiony.

- Zbiornik prywatny zasilany ze źródła, powierzchnia 0,08 ha (powierzchnia ogroblowania 0,1 ha), pojemność około 880 m³.

➤ Sołectwo Łachów

- Prywatny zbiornik o powierzchni lustra wody 0,7 ha (1,5 ha z ogroblowaniem) i pojemności około 7 000 m³.

- Zbiornik wodny zasilany ze źródła, powierzchnia 0,45 ha (0,51 ha z ogroblowaniem), pojemność 4 500 m³. Własność gminy Włoszczowa.

➤ Sołectwo Motyczno

- Zbiornik Biadaszek. Powierzchnia 8,8 ha, powierzchnia ogroblowania 17,52 ha, pojemność 70 000 m³. Zbiornik przepływowy na rzece Feliksówce, stan prawny nieuregulowany.

➤ Sołectwo Nieznanowice

- Dwa zbiorniki wodne „Feliksówka” i „Czerwonka”. Łączna powierzchnia wody 52 ha, razem z terenem ogroblowanym 61 ha, pojemność 700 000 m³. Zbiorniki są własnością Agencji Własności Rolnej Skarbu Państwa w Rzeszowie, zarybione, oddane w dzierżawę. Zbiornik „Czerwonka” jest zasilany z cieków wodnych, zbiornik „Feliksówka” ze źródeł.

➤ Sołectwo Rogienice

- Zbiornik prywatny zasilany ze strugi Dąbie. Powierzchnia 0,86 ha, z ogroblowaniem 1 ha, pojemność około 8 600 m³.

PLAN ROZWOJU LOKALNEGO MIASTA I GMINY WŁOSZCZOWA

- Prywatny zbiornik wodny zasilany ze strugi Dąbie. Zarybiony. Powierzchnia 2,05 ha, z ogroblowaniem 2,2 ha, pojemność 20 500 m³.

- Dwa zarybione zbiorniki wodne będące własnością RSP Konieczno. Zasilane ze strugi Dąbie. Powierzchnia 0,8 ha, z ogroblowaniem 0,9 ha, pojemność 7500 m³.

- Zbiornik wodny będący własnością gminy Włoszczowa, zasilany z rowu melioracyjnego. Powierzchnia 0,29 ha, z ogroblowaniem 1,05 ha, pojemność około 9 000 m³.

➤ Sołectwo Rząbiec

- Zbiornik Rząbiec zasilany z rzeki Felisówki. Własność prywatna, zarybiony. Powierzchnia 7,95 ha, z ogroblowaniem 9,2 ha, pojemność około 79 500 m³.

Na terenie Gminy Włoszczowa planowana jest budowa wielu nowych zbiorników wodnych, między innymi dużego zbiornika „Belina” we Włoszczowie, zbiornika rekreacyjno-retencyjnego w Gościencinie, w Małej Silpi na rzece Zwleczy i wielu innych.

Na terenie Gminy Włoszczowa znajdują się także dość duże obszary zmeliorowane. Zajmują one łączną powierzchnię 3172,40 ha. Zestawienie obszarów zmeliorowanych przedstawione zostało w poniższej tabeli:

Tabela 11. Wykaz terenów zmeliorowanych w Gminie Włoszczowa

Nazwa obiektu	Powierzchnia (w ha)	Obszary melioracji
Czarnca	135,06	Czarnca, Kały
Konieczno - Dąbie	586,50	Bebelno - Kolonia, Boczkowice, Dąbie, Konieczno, Rogienice
Kurzelów	497,92	Danków Duży, Gościencin-Bronisłówek, Kurzelów-Dąbrówki, Kurzelów, Międzylesie
Kuźnica Grodziska	224,09	Silpia Duża
Łachów	346,60	Gościń, Jeżowice, Kuzki, Łachów
Motyczno	83,60	Motyczno, Międzylesie, Jamskie
Nida Biała	241,57	Bebelno Wieś, Bebelno Kolonia, Ludwinów

PLAN ROZWOJU LOKALNEGO MIASTA I GMINY WŁOSZCZOWA

Nieznanowice	78,41	Nieznanowice
Przygradów	31,69	Przygradów
Rząbiec	96,57	Wymysłów, Michałów, Rząbiec
Rzeszówek	398,38	Boczkowice, Dąbie, Konieczno, Ogarka, Przygradów, Rogienice
Włoszczowa	452,01	Włoszczowa, Nieznanowice, Motyczno

3.5.3. Zasoby i własność nieruchomości

Powierzchnia Gminy Włoszczowa obejmuje ponad 25 370 ha. Zaś powierzchnia użytków rolnych zajmuje 13 545 ha to jest 53,3 % całego obszaru gminy, z tego: 9 084 ha przypada na grunty orne, 163 ha na sady, 2 678 ha na łąki i 966 ha na pastwiska. Grunty leśne i zadrzewione zajmują łącznie 10 338 ha i stanowi to około 40,5 % powierzchni gminy. Pozostałe tereny stanowią grunty zabudowane i zurbanizowane zajmujące łącznie 278 ha, drogi i tereny kolejowe 696 ha, grunty pod wodami 863 ha, oraz nieużytki i tereny różne 364 ha. Wykaz poszczególnych gruntów z podziałem na miasto Włoszczowa i obszary wiejskie ilustruje poniższa tabela:

Tabela 12. Wykaz gruntów w Gminie Włoszczowa

	Obszary wiejskie	Miasto Włoszczowa
1. Ogólna powierzchnia gruntów	22 353	3 017
UŻYTKI ROLNE:		
1. grunty orne	8 209	875
2. sady	140	23
3. łąki trwałe	2 336	342
4. pastwiska trwałe	791	175
5. grunty rolne zabudowane	433	76
6. grunty pod rowami	127	18
GRUNTY LEŚNE ORAZ ZADRZEWIENIA I ZAKRZEWIENIA		
1. lasy	9 231	1 035
2. grunty zadrzewione, zakrzewione	52	20
GRUNTY ZABUDOWANE I ZURBANIZOWANE		
1. tereny mieszane	0	103
2. tereny przemysłowe	0	73

PLAN ROZWOJU LOKALNEGO MIASTA I GMINY WŁOSZCZOWA

3. inne tereny zabudowane	5	52
4. zurbanizowane tereny niezabudowane	0	30
5. tereny rekreacyjno-wypoczynkowe	1	14
TERENY KOMUNIKACYJNE		
1. drogi	411	92
2. tereny kolejowe	138	55
GRUNTY POD WODAMI I TERENY INNE		
1. tereny pod wodami płynącymi	25	2
2. tereny pod wodami stojącymi	139	1
3. nieużytki	297	19
4. tereny różne	34	14

Gmina Włoszczowa jest właścicielem 261,7910 ha, w tym na terenie miasta Włoszczowa 132,6454 ha i na obszarach wiejskich 129,1456 ha, stanowi to około 1 % powierzchni gminy. Struktura własności i władania gruntami według danych Głównego Urzędu Geodezji i Kartografii w Warszawie ul. Wspólna nr 2, oraz według powierzchni ewidencyjnej, która na koniec 2003 roku wynosiła 25 480 ha, przedstawia się następująco:

Tabela 13. Własność gruntów wg grup rejestrowych w Gminie Włoszczowa

Numer gr. rej.	Numer podgr. rej.	Wyszczególnienie gruntów wchodzących w skład grupy lub podgrupy rejestrowej	Rodzaj jedn. teryt.	Powierzchnia ogólna gruntów w ha
1	2	3	4	5
1	1.1	Grunty wchodzące w skład Zasobu Własności Rolnej Skarbu Państwa	M	0
			W	110
			Razem	110
	1.2	Grunty w zarządzie Państwowego Gospodarstwa Leśnego Lasy Państwowe	M	371
			W	7615
			Razem	7986
	1.3	Grunty w trwałym zarządzie państwowych jednost. organizacyjnych z wyłączeniem gruntów PGL	M	1
			W	12
			Razem	13
	1.4	Grunty wchodzące w skład zasobu nieruchomości Skarbu Państwa	M	2
			W	0
			Razem	2
	1.7	Pozostałe grunty SP spośród gruntów zaliczanych do 1 grupy	M	138
			W	353
			Razem	491
Razem 1.1 1.7	Grunty SP z wyłączeniem gruntów przekazanych w użytkowanie wieczyste	M	512	
		W	8090	
		Razem	8602	

PLAN ROZWOJU LOKALNEGO MIASTA I GMINY WŁOSZCZOWA

2	2.1	Grunty SP w użytkowaniu osób fizycznych	M	43	
			W	0	
			Razem	43	
	2.2	Grunty SP w użytkowaniu wieczystym państwowych osób prawnych	M	7	
			W	0	
			Razem	7	
	2.4	Grunty SP w użytkowaniu wieczystym pozostałych osób	M	24	
			W	0	
			Razem	24	
	Razem			M	74
	2.1	Grunty SP przekazane w wieczyste użytkowanie	W	0	
	2.4		Razem	74	

1	2	3	4	5	
4	4.1	Grunty wchodzące w skład gminnego zasobu nieruchomości	M	93	
			W	11	
			Razem	104	
	4.2	Grunty gmin i związków międzygminnych przekazanych w sposób trwały zarząd gminnym jednost. organizacyjnym	M	11	
			W	0	
			Razem	11	
	4.3	Pozostałe grunty spośród gruntów zaliczanych do 4 grupy	M	8	
			W	356	
			Razem	364	
	Razem			M	112
	4.1	Grunty gmin i związków międzygminnych w wyłączeniu gruntów przekaz. w użytkowanie	W	367	
	4.3		Razem	479	
5.1	Grunty gmin i ich związków w użytkowaniu wieczystym osób fizycznych		M	11	
5.3		W	1		
5.4		Razem	12		
5	5.3	Grunty gmin i ich związków w użytkowaniu wieczystym spółdzielni mieszkaniowych	M	9	
			W	0	
			Razem	9	
	5.4	Grunty gmin i ich związków w użytkowaniu wieczystym pozostałych osób	M	27	
			W	0	
			Razem	27	
	Razem			M	47
	5.1	Grunty gmin i związków międzygminnych przekazane w użytkowanie wieczyste	W	1	
	5.4		Razem	48	
	7.1		Grunty osób fizycznych wchodzące w skład gospodarstw rolnych	M	1349
		W		12405	
		Razem		13754	
7.2	Grunty osób fizycznych nie wchodzące w skład gospodarstw rolnych	M	802		
		W	1226		
		Razem	2028		
Razem			M	2151	
7.1	Grunty osób fizycznych	W	13631		
7.2		Razem	15782		

PLAN ROZWOJU LOKALNEGO MIASTA I GMINY WŁOSZCZOWA

8	8.1	Grunty, które są wł. roln. spółdz. produkc. i ich zw. oraz grunty, których właściciele nie są znani	M	0
			W	213
			Razem	213
	8.3	Pozostałe grunty spośród gruntów zaliczanych do 8 grupy	M	9
			W	0
			Razem	9
	Razem 8.1 8.3	Grunty spółdzielni	M	9
			W	213
			Razem	222

1	2	3	4	5
9		Grunty kościołów i związków wyznaniowych	M	7
			W	29
			Razem	36
10		Wspólnoty mieszkaniowe	M	19
			W	15
			Razem	34
11	11.1	Grunty wchodzące w skład powiatowego zasobu nieruchomości	M	1
			W	8
			Razem	9
	11.2	Grunty powiatów przekazane w trwały zarząd oraz grunty, których właściciele nie są znani	M	60
			W	56
			Razem	116
	11.3	Pozostałe grunty spośród gruntów zaliczanych do 11 grupy	M	4
			W	0
			Razem	4
Razem 11.1 11.3	Grunty powiatów z wyłączeniem gruntów przekazanych w użytkowanie	M	65	
		W	64	
		Razem	129	
13	13.2	Grunty wojew. przekazane w trwały zarząd oraz grunty, których właściciele nie są znani	M	17
			W	40
			Razem	57
	Razem 13.1 13.3	Grunty województw z wyłączeniem gruntów przekaz. w użytkowanie	M	17
W			40	
Razem			57	
14	14.4	Grunty województw w użytkowaniu wieczystym pozostałych osób	M	1
			W	0
			Razem	1
	Razem 14.1 14.4	Grunty województw przekazanych w użytkowanie wieczyste	M	1
			W	0
Razem	1			

PLAN ROZWOJU LOKALNEGO MIASTA i GMINY WŁOSZCZOWA

15	15.1	Grunty spółek prawa handlowego	M	12
			W	2
			Razem	14
	15.2	Grunty partii politycznych i stowarzyszeń	M	1
			W	1
			Razem	2
	Razem 15.1 15.3	Grunty będące podmiotem własności i władania osób niewymienionych w pkt. 1-14	M	13
			W	3
			Razem	16
Razem m grupy 1-15		Powierzchnia ewidencyjna	M	3027
			W	22453
			Razem	25480

Gmina Włoszczowa posiada również szereg budynków będących własnością Urzędu Gminy. Zestawienie tych nieruchomości przedstawiono poniżej:

Budynki związane z dostawami ciepła

- Kotłownie 2
- Wymiennikownie 3

Budynki związane z ujęciami wody

- Hydrofornie 2
- Ujęcie wody 1
- Budynek produkcyjno – usługowy 1
- Budynek socjalno – warsztatowy 1
- Pompownia 1
- Budynek obsługi pompowni 1
- Agregatornia i garaż 1
- Stacja trafo 1
- Hydrofornia 1

Pozostałe budynki

- Budynek użytkowy ul. Jędrzejowska 1
- Budynek użytkowy ul. Kilińskiego 1
- Budynki magazynowe ul. Jędrzejowska
(przekształcone obecnie na mieszkania socjalne) 4
- Budynki magazynowe 2

PLAN ROZWOJU LOKALNEGO MIASTA I GMINY WŁOSZCZOWA

• Biurowiec Urzędy Gminy	1
• Biurowiec przy ul. Młynarskiej	1
• Budynki ośrodka zdrowia	3
• Budynek gospodarczy na stadionie	1
• Pawilony sportowe na stadionie	2
• Garaże	3
• Budynek administracyjno – mieszkaniowy na cmentarzu	1
• Kaplica na cmentarzu	1
• Wiata stalowa na ul. Jędrzejowskiej	1
• Agronomówki	2
• Budynek gospodarczy przy ul. Młynarskiej	1
• Szkoły podstawowe	14
• Przedszkola	5
• Budynki instytucji kultury	3
• Opieka socjalna	1
• Hala sportowa	1
• Budynek administracyjno-gospodarczy oczyszczalni	1

Dodatkowo gmina posiada mieszkania komunalne w blokach, które jednak nie stanowią odrębnych budynków z uwagi na to, iż część mieszkań jest własnością Urzędu Gminy, a część została wykupiona na przez mieszkańców.

Potencjalnym kontrahentem Gmina Włoszczowa oprócz gwarancji w ulgach podatkowych i opłatach lokalnych oferowała do zagospodarowania według danych na koniec pierwszego kwartału 2004 roku następujące nieruchomości:

1. Działka w m. Czarnca 2,68 ha – zgodnie z planem zagospodarowania przestrzennego do zbycia pod Dom Pomocy Społecznej - dla chorych ze schorzeniami układu nerwowego.
2. Działka w m. Czarnca 0,52 ha.
3. Działka we Włoszczowie Os. AK 0,82 ha.

PLAN ROZWOJU LOKALNEGO MIASTA i GMINY WŁOSZCZOWA

4. Teren do zbycia we Włoszczowie 2,84 ha.
5. Działka pod budowę mieszkalną we Włoszczowie 0,67 ha.
6. Działka 1,18 ha, wraz z budynkiem magazynowym i administracyjno-biurowym w m. Kurzelów.
7. Działka 0,48 ha, wraz z budynkami magazynowymi i biurowymi w m. Konieczno.

3.5.4. Stan krajobrazu dziedzictwa kulturowego

Ustawa o ochronie dóbr kultury i o muzeach wprowadza ochronę prawną krajobrazu dziedzictwa kulturowego w postaci:

- rezerwatów kulturowych,
- parków kulturowych,
- stref ochrony konserwatorskiej krajobrazu kulturowego.

Celem ochrony dóbr kultury jest ich zachowanie, należyte utrzymanie oraz społeczne, właściwe wykorzystanie i udostępnienie dla celów dydaktyczno-wychowawczych tak, aby służyły nauce oraz stanowiły trwałe elementy kultury narodowej. Dlatego też, chronić należy nie tylko poszczególne obiekty zabytkowe, ale całe obszary o szczególnych pod względem środowiska kulturowego walorach.

Krajobraz kulturowy obok treści posiada formę, która nazywa się architekturą krajobrazu – będącą syntezą elementów przyrodniczych i działalności człowieka. Krajobraz kulturowy i jego uwarunkowania, w kategoriach konserwatorskich, winien być traktowany jako obiekt żywy, który niesie właściwą w swej specyfice metodologię jego ochrony.

PLAN ROZWOJU LOKALNEGO MIASTA I GMINY WŁOSZCZOWA

Ochrona krajobrazu kulturowego jest moralnym obowiązkiem społeczeństwa gminy Włoszczowa oraz zachowania ważnego elementu tożsamości narodowej Polaków jak również związków społeczności regionalnych i lokalnych. Ochrona krajobrazu kulturowego to pełna ochrona obiektu zabytkowego i jego otoczenia wraz z walorami przyrodniczymi, roślinnością oraz właściwymi warunkami socjologicznymi. Realna zatem ochrona środowiska kulturowego musi polegać na ochronie najcenniejszych obiektów, zespołów lub obszarów, na świadomym przekształcaniu reszty środowiska w taki sposób, aby planując i tworząc nowe wartości unikać brzydoty i deformacji krajobrazu kulturowego.

Zagrożenia wynikające z faktu, że zmieniające się formy życia społecznego i gospodarki powodują, iż określone formy przestają odpowiadać potrzebom ich użytkowników tak jak drewniane domy i budynki gospodarcze, stare obiekty i urządzenia.

Dlatego przy planowaniu remontów, renowacji czy wręcz rewitalizacji obiektów zabytkowych, ważna jest współpraca ze sobą służb konserwatorskich zabytków i przyrody.

Postuluje się zatem:

- wspólne działanie konserwatorów zabytków i przyrody,
- otoczenie troską zabytków, mówiących o tożsamości miasta i gminy Włoszczowa, które mogą stać się jej symbolami,
- wprowadzenie tablic informacyjnych o zabytkach, alejach, parkach, drogach i szlakach historycznych itp.

Dla wszystkich obiektów wpisanych do rejestru zabytków wyznaczone zostały strefy ochrony konserwatorskiej o szer. ok. 100 m i strefy ekspozycji, w skład których wchodzi: charakterystyczny widok na obiekt zabytkowy, szczególnie od strony głównych dróg, wjazdów i alej parkowych. Na terenach objętych wpisem do rejestru zabytków zakłada się dominację wymagań konserwatorskich nad wszelką prowadzoną współcześnie działalnością. Działania prowadzone w tej strefie zmierzają do:

- zachowania istniejącej zabudowy o wartościach zabytkowych, kompozycyjnych, sakralnych oraz jej odpowiednią konserwację, restaurację i właściwą adaptację,
- konserwacji, rekultywacji i porządkowania zabytkowych parków i cmentarzy.

PLAN ROZWOJU LOKALNEGO MIASTA I GMINY WŁOSZCZOWA

Kierunki polityki przestrzennej w zakresie dziedzictwa kulturowego, zgodnie ze Studium Uwarunkowań i Kierunków Zagospodarowania Przestrzennego miasta i gminy Włoszczowa (Uchwała Nr XXV/242/2002 z dnia 20.03.2002 r.) zmierzają do stworzenia systemu ochrony obiektów i zespołów zabytkowych, historycznych układów przestrzennych z poszanowaniem cech lokalnego krajobrazu kulturowego. Jest to możliwe między innymi poprzez:

- promocję istniejących obiektów kulturowych z przeznaczeniem na funkcję usługową i turystyczną,
- poprawę stanu funkcjonalno – technicznego istniejących obiektów wartościowych dla kultury narodowej oraz ich ochronę,
- współczesne, zgodne z duchem czasów kształtowanie układów zabudowy wsi w nawiązaniu do istotnych cech tradycji gminy,
- przeciwdziałanie dewastacji krajobrazu poprzez zakaz rozpraszania zabudowy,
- ochronę stanowisk archeologicznych znajdujących się w gminie,
- zachowanie i ochronę istniejących punktów widokowych poprzez odpowiednie kształtowanie drzewostanu,
- ochrona historycznie ukształtowanego krajobrazu kulturowego,

3.5.4.1. Wykaz obiektów zabytkowych

Na terenie Miasta i Gminy Włoszczowa znajduje się wiele obiektów, które ze względu na ich wartość kulturową lub wiek wpisane zostały do rejestru obiektów zabytkowych. Podlegają one ochronie polegającej na zabezpieczeniu przed niszczeniem, dewastacją i uszkodzeniami oraz zapewnieniu działań konserwatorskich. Lista obiektów o charakterze zabytkowym znajdujących się na terenie gminy i objętych ochroną przedstawiona została poniżej:

- Bebelno Wieś

PLAN ROZWOJU LOKALNEGO MIASTA I GMINY WŁOSZCZOWA

- Zespół Kościoła Parafialnego P.W. Narodzenia NMP:
 - Dzwonnica drewniana z XVIII wieku, przebudowana w 1967 roku,
 - Kościół drewniany z 1745 roku, rozbudowywany i remontowany w latach 1777, 1885 i 1901,
 - Plebania murowana z początku XX wieku.
- Dom drewniany nr 8, początki XX wieku, właściciel Janina Suliga,
- Dom drewniany nr 50, wybudowany około 1930 roku,
- Dom drewniany nr 73, wybudowany w 1 ćw. XX wieku, właściciel: M. Czyżewska,
- Dom drewniany nr 95 z 1 ćw. XX wieku, właściciel: Sławomir Lelonek,
- Dom nr 99, częściowo murowany, częściowo kamienny. Wybudowany około 1930 roku. Właściciel Piotr Michałcki,
- Bebelno – Kolonia
 - Dom drewniany nr 2, wybudowany około 1930 roku, właściciel: F. Mularczyk,
 - Dom drewniany nr 4 z 1 ćw. XX wieku, właściciel: Henryk Malecki,
 - Dom drewniany nr 38 z początku XX wieku, właściciel: Stefan Lenart,
 - Dom drewniany nr 46, wybudowany około 1930 roku, właściciel: Joanna Suliga,
- Boczkowice
 - Zespół dworski składający się z dworu murowanego z 2 połowy XIX wieku i parku krajobrazowego pochodzącego z lat 20 XIX wieku. Właściciel: R. Zimoląg,
 - Dom drewniany, nr 29, wybudowany w latach 30 XX wieku, właściciel: Stefan Józefowski,
- Czarnca
 - Szkoła murowana z 1938 roku. Projekt architektoniczny Wacław Dobowiecki,
 - Pozostałości Zespołu Dworskiego – Budynek gospodarczy murowany, wzniesiony na początku XX wieku i park wytyczony około 1840 roku,
 - Zespół Kościoła Parafialnego P.W. Św. Floriana składający się z:
 - Dzwonnicy murowanej z 2 połowy XVIII wieku, przebudowanej w latach 1893-1905,
 - Kościoła, częściowo murowanego, częściowo kamiennego, wzniesionego w latach 1640-1659. Kruchta dobudowana w 1825 roku, obiekt przebudowywany i restaurowany po roku 1850, na przełomie XIX i XX wieku i w latach 1957-1958,
 - Plebania murowana wzniesiona na początku XX wieku,

PLAN ROZWOJU LOKALNEGO MIASTA I GMINY WŁOSZCZOWA

- Danków Duży
 - Kapliczka murowana z XIX wieku,
 - Dom drewniany (nr 6) z początku XX wieku, obiekt z częścią gospodarczą,
 - Dom drewniany nr 46 z 2 ćw. XX wieku, właściciel Gerard Słupiński,
- Danków Mały
 - Dom drewniany wybudowany w latach 30 XX wieku, nr 46, właściciel Mirosław Ciosek,
- Dąbie
 - Budynek gospodarczy w zagrodzie nr 1 wybudowany w latach 30 XX wieku. Budynek murowano-kamienno-drewniany.. Właściciel Agnieszka Ślęzak,
 - Dom drewniany nr 8, wybudowany w 2 ćw. XX wieku. Właściciel A. Pasom,
 - Dom drewniany nr 24 wzniesiony w 1927 roku. Właściciel Józef Lotosiński,
- Dołowatka
 - Dom drewniany nr 27 z lat 20 XX wieku. Właściciel Henryk Wójcik,

- Gościencin
 - Dom drewniany nr 11 z 1 ćw. XX wieku
 - Dom (nr 16) drewniano-murowano-kamienny razem z częścią gospodarczą z końca XIX wieku,
 - Dom drewniany z 1921 roku, nr 33, właściciel Stefan Pryt,
 - Dom drewniany z 1 ćw. XX wieku, nr 39, obiekt z częścią gospodarczą,
 - Dom drewniany z 1 ćw. XX wieku, nr 62, właściciel Regina Kluska,
 - Dom drewniany z początku XX wieku, nr 73, właściciel M. Nowak,
- Konieczno
 - Zespół Kościoła Parafialnego P.W. Nawiedzenia NMP składający się z:
 - Domu Parafialnego drewnianego (nr 140) wybudowanego w początkach XX wieku,
 - Dzwonnicy drewnianej z XX wieku
 - Kościoła murowanego, częściowo kamiennego, wzniesionego w latach 1796-1812, obiekt restaurowany w latach 1895-1902, rozbudowywany w latach 1934 i 1961

PLAN ROZWOJU LOKALNEGO MIASTA I GMINY WŁOSZCZOWA

- Dom drewniano-murowano-kamienny z 2 ćw. XX wieku, nr 19, właściciel Józef Suliga,
 - Dom drewniany z 2 ćw. XX wieku, nr 21, właściciel Waldemar Kozłowski,
 - Dom drewniany z 2 ćw. XX wieku, nr 29, właściciel Marian Ptak,
 - Gospodarstwo nr 68 składające się z: domu drewnianego z końca XIX wieku, drewnianej obory i stodoły z początku XX wieku,
 - Dom drewniany wybudowany w latach 30 XX wieku, nr 77, właściciel: Parafia Rzymsko-Katolicka,
 - Dom drewniany z 1 ćw. XX wieku, nr 91, właściciel: Wiktor Drożdżowski,
 - Dom drewniany z początku XX wieku, nr 93, właściciel: Władysław Jurek,
 - Dom drewniany wybudowany w latach 30 XX wieku, nr 96, właściciel: Feliks Piątek,
 - Dom drewniany z obiektami gospodarczymi, wybudowany w 1 ćw. XX wieku, nr 106, właściciel Maciej Góral,
 - Dom drewniany z budynkami gospodarczymi, nr 108, wybudowany w latach 30 XX wieku, właściciel Weronika Kosecka,
 - Dom drewniany z 1880 roku, nr 113, właściciel J. Piątek,
 - Dom drewniany z lat 30 XX wieku, nr 143, właściciel Wacław Suliga,
 - Dom drewniano-murowano-kamienny z 1 ćw. XX wieku, nr 148, właściciel Józef Drozdowski,
 - Dom drewniany wybudowany około roku 1900, nr 181, właściciel: Edward Rak,
 - Dom i obora zbudowane z drewna pod koniec XIX wieku, nr 183,
 - Dom drewniany z 1929 roku, nr 185, właściciel Sabina Duda,
- Kurzelów
- Kaplica Cmentarna P.W. Św. Anny, drewniana, wybudowana na początku XVII wieku, restaurowana,
 - Leśniczówka murowana z połowy XIX wieku, własność Nadleśnictwa Włoszczowa
 - Układ urbanistyczny z wieków od XIII do XIX,
 - Zespół Kościoła Kolegiackiego, Ob. Par. P.W. Wniebowzięcia NMP składający się z:
 - Dzwonniczy z przełomu XVII i XVIII wieku, zniszczonej w 1946 roku, odbudowanej z dawnych elementów,

PLAN ROZWOJU LOKALNEGO MIASTA I GMINY WŁOSZCZOWA

- Kościoła murowanego, częściowo kamiennego, wybudowanego około 1360 roku. Świątynia od 1818 roku jest kościołem kolegiackim, przebudowywana w XVII wieku,
 - Murowane ogrodzenie z bramą z XIX wieku,
 - Plebania murowana z początku XX wieku, adres Sienkiewicza 3,
 - Wikariat drewniany z końca XIX wieku, ul. Sienkiewicza 2,
 - Dom drewniany z początku XX wieku, ul. Armii Krajowej 4,
 - Dom drewniany z początku XX wieku, ul. Armii Krajowej 5,
 - Dom drewniany z połowy XIX wieku, ul. Armii Krajowej 18,
 - Dom drewniany z 1 ćw. XX wieku, ul. Brożka 15,
 - Dom drewniany z 1 ćw. XX wieku, ul. Kielecka 23,
 - Dawny budynek szkoły (obecnie przedszkole), budynek murowano-drewniany z początku XX wieku, ul. Sienkiewicza,
 - Dom drewniany z 1930 roku, ul. Sienkiewicza 9,
 - Dom drewniany z początku XX wieku, ul. Żeromskiego 3,
 - Dom drewniany z połowy XIX wieku, ul. Żeromskiego 9,
 - Relikt Dworu Obronnego „Na Kopcu” i Relikty Zabudowy Kolegiackiej na Cyplu Terenu Kościoła Parafialnego,
- Kuzki
- Dom drewniany zbudowany w latach 30 XX wieku, nr 21, właściciel Jerzy Wójcik,
- Ludwinów
- Dom drewniany z końca XIX wieku, nr 6,
 - Dom drewniany z 1 ćw. XX wieku, nr 13, właściciel Sławomir Barański,
 - Dom drewniany z częścią gospodarczą z połowy XIX wieku, nr 31,
 - Dom drewniany z częścią gospodarczą z 1844 roku, nr 44,
 - Dom drewniany z częścią gospodarczą z końca XIX wieku, nr 52, właściciel W. Kowalik,
 - Dom drewniany wybudowany około 1900 roku, nr 61,
- Łachów
- Dom drewniany z połowy XIX wieku, nr 60, właściciel W. Kurzak,
- Martynnik
- Murowana leśniczówka z 4 ćw. XIX wieku, własność nadleśnictwa Włoszczowa,

PLAN ROZWOJU LOKALNEGO MIASTA I GMINY WŁOSZCZOWA

- Międzylesie
 - Budynek gospodarczy w zagrodzie nr 11, murowano-kamienny, 4 ćw. XIX wieku, właściciel Zenon Kus,
- Motyczno
 - Dom drewniany z początku XX wieku, nr 19, właściciel Mateusz Klim,
- Nieznanowice
 - Kapliczka murowana z XVIII wieku,
 - Młyn motorowy z początku XX wieku, murowany,
 - Dom drewniany z 1 ćw. XX wieku, nr 11, właściciel Adam Koper,
 - Zespół Pałacowy składający się z:
 - Murowanego budynku gospodarczego z 1 ćw. XX wieku, rozbudowanego w 1970 roku, obecnie używanego jako biuro,
 - Chlewnia murowana Dom Skarbnika, murowany, obecnie sklep,
 - Fontanna murowana,
 - Ogrodzenie murowane z bramą,
 - Owczarnia, murowana z początku XIX wieku, przebudowana na czworaki w XIX wieku,
 - Park z XVIII wieku, przekształcony i powiększony w roku 1870 i na początku XX wieku,
 - Ruina Pałacu murowanego,
 - Ruina Oficyny murowanej, częściowo kamiennej,
 - Rządcówka murowana,
- Ogarka
 - Dom drewniany z 2 ćw. XX wieku, nr 26, właściciel Jan Brzdęk,
 - Dom drewniany z 2 ćw. XX wieku, nr 28, właściciel Jan Pasom,
- Podłazie
 - Dom drewniany z 1 ćw. XX wieku, obecnie nieużywany, brak numeru,
- Przygradów
 - Szkoła drewniana z 2 ćw. XX wieku,
- Rogienice
 - Park Dworski z XVIII wieku,
 - Dom drewniany wybudowany w latach 30 XX wieku, nr 9, właściciel Józef Kozłowski,
 - Dom drewniany z 1 ćw. XX wieku, nr 29, właściciel Kazimierz Kruk,

PLAN ROZWOJU LOKALNEGO MIASTA I GMINY WŁOSZCZOWA

- Dom drewniany wzniesiony w latach 20 XX wieku, nr 32,
- Dom drewniany z częścią gospodarczą, lata 30 XX wieku, nr 49, Janina Mysiór,
- Dom drewniano-murowano-kamienny z lat 30 XX wieku, nr 71, właściciel Jerzy Dziubek,
- Rząbiec
 - Dawny dwór, obecnie szkoła, budynek murowany,
 - Dom drewniany wzniesiony w latach 30 XX wieku, nr 39, właściciel J. Marszałek,
 - Dom drewniany z 1 ćw. XX wieku, nr 46, właściciel Edward Choleżyński,
- Silpia Duża
 - Obora na terenie zagrody nr 10, murowano-kamienna z końca XIX wieku,
 - Szkoła murowana z 1936 roku,
 - Zagroda pod nr 8 składająca się z: drewnianego domu z początku XX wieku, obory murowano-kamienno-drewnianej z końca XIX wieku, stodoły drewnianej z końca XIX wieku,
 - Dom drewniany nr 12 z 1919 roku,
 - Dom z budynkami gospodarczymi, nr 13, drewniano – murowano – kamienny z lat 30 XX wieku, właściciel Adam Panosz,
 - Dom drewniany z końca XIX wieku, nr 15,
 - Dom drewniany z 1918 roku, nr 16,
 - Dom drewniany wybudowany około 1900 roku, nr 22,
 - Dom drewniany z 1872 roku, nr 23,
 - Dom drewniany z lat 30 XX wieku, nr 24, właściciel Jerzy Kurzelski,
 - Dom drewniany z końca XIX wieku, nr 26,
 - Dom drewniany z końca XIX wieku, nr 27, właściciel B. Bator,
 - Zagroda wybudowana około 1910 roku pod nr 36 składająca się z: domu z częścią gospodarczą (drewniano-murowano-kamiennego) i murowano-kamiennej obory,
 - Zagroda znajdująca się pod numerem 38 składająca się z domu drewnianego z XIX wieku, kamiennie-murowanej obory z końca XIX wieku, Stodoły drewnianej z końca XIX wieku,
- Silpia Mała
 - Dom drewniany z początku XX wieku, nr 6,
- Wola Wiśniowa
 - Dom drewniany z lat 30 XX wieku, nr 52, właściciel. Zenon Drewka,
 - Dom drewniany z 1888 roku, przebudowany, nr 60, właściciel Stefan Janik,

PLAN ROZWOJU LOKALNEGO MIASTA I GMINY WŁOSZCZOWA

- Dom drewniany z 1905 roku, nr 66, właściciel Helena Kościółek,
 - Dom drewniany wybudowany w latach 30 XX wieku, nr 81, właściciel Stefan Kowal,
 - Dom drewniany z lat 30 XX wieku, nr 88, właściciel Waldemar Pasoń,
- Włoszczowa
- Układ Urbanistyczny miasta z okresu od XVI do XX wieku,
 - Obiekty Cmentarza Grzebalnego: Kaplica P.W. Wszystkich Świętych, murowana (częściowo kamienna), wzniesiona w 1786 roku, restaurowana w latach 1868-1875 i 1949 oraz ogrodzenie z bramą murowane i kamienne z XIX wieku,
 - Zespół Kościoła Parafialnego P.W. Wniebowzięcia NMP składający się z:
 - Kościoła murowano-kamiennego z 1647 roku, rozbudowanego w 3 ćw. XVII wieku, zniszczonego w pożarze w 1784 roku, odbudowanego w roku 1811,
 - Ogrodzenia wykonanego z cegieł, kamienia i żelaza w 1719 roku,
 - Plebanii murowanej z połowy XIX wieku,
 - Dom murowany z początku XX wieku, Plac Wolności 8,
 - Dom murowany z końca XIX wieku, Plac Wolności 9,
 - Dom murowany z końca XIX wieku, Plac Wolności 11,
 - Dom murowany z 2 połowy XIX wieku, Plac Wolności 14,
 - Dom murowany z końca XIX wieku, Plac Wolności 18,
 - Dom murowany z końca XIX wieku, Plac Wolności 24,
 - Dom murowany z końca XIX wieku, Plac Wolności 28,
 - Dom murowany z XIX wieku, Plac Wolności 38,
 - Dom drewniany z 1867 roku, ul. 1 Maja 2,
 - Ruiny Bóżnicy murowanej, częściowo kamiennej, połowa XIX wieku, ul. Bóżnicza
 - Dom drewniany z końca XIX wieku, ul. Czarneckiego 15,
 - Dom murowany z początku XX wieku, ul. Czarneckiego 17,
 - Dom drewniany z drugiej połowy XIX wieku, ul. Dębowa 8,
 - Dom murowany z 2 połowy XIX wieku, ul. Kilińskiego 1,
 - Dom murowany z końca XIX wieku, ul. Kilińskiego 3,
 - Dom murowany z początku XX wieku, ul. Kilińskiego 4,
 - Dom murowany z końca XIX wieku, ul. Kilińskiego 10,
 - Dom drewniany z XIX wieku, ul. Kilińskiego 17,
 - Dom murowany z końca XIX wieku, ul. Kilińskiego 24,

PLAN ROZWOJU LOKALNEGO MIASTA I GMINY WŁOSZCZOWA

- Dom murowany z początku XX wieku, ul. Koniecpolska 1,
- Szkoła, ul. Koniecpolska 40, budynek murowany, wybudowany w latach 30 XX wieku. Obecnie Zespół Szkół Rolniczych,
- Dom drewniany z 2 połowy XIX wieku, ul. Konopnickiej 1,
- Dom murowany z 2 połowy XIX wieku, ul. Konopnickiej 3,
- Dom drewniany z XIX wieku, ul. Konopnickiej 4,
- Leśniczówka drewniana z połowy XIX wieku, ul. Konopnickiej 5,
- Dom murowany z początku XX wieku, ul. Konopnickiej 9,
- Dom murowany z 2 połowy XIX wieku, ul. Konopnickiej 11,
- Dom murowany z końca XIX wieku, ul. Kościuszki 8,
- Dom murowany z końca XIX wieku, ul. Kościuszki 12,
- Dom murowany z 2 połowy XIX wieku, ul. Kościuszki 18,
- Dom murowany z końca XIX wieku, ul. Mickiewicza 15,
- Dom drewniany z 1856 roku, ul. Mleczarska 3,
- Dom drewniany z 2 połowy XIX wieku, ul. Mleczarska 7,
- Dom drewniany z końca XIX wieku, ul. Mleczarska 9,
- Szkoła Podstawowa nr 1, budynek z lat 30 XX wieku, murowany, ul. Partyzantów,
- Dom murowany z końca XIX wieku, ul. Partyzantów 8,
- Dom murowany z początku XX wieku, ul. Partyzantów 12,
- Dom murowany (częściowo kamienny) z 1910 roku, ul. Partyzantów 19,
- Dom murowany z 1 ćw. XX wieku, ul. Partyzantów 31,
- Dom drewniany z końca XIX wieku, ul. Partyzantów 39,
- Dom murowany z 1 ćw. XX wieku, ul. Partyzantów 44, rozbudowywany w 3 ćw. XX wieku,
- Dom drewniany z 1905 roku, ul. Partyzantów 73, właściciel J. Burczyn,
- Dom drewniany z XIX wieku, ul. Partyzantów 83, właściciel T. Tatar,
- Dom drewniany z końca XIX wieku, ul. Partyzantów 89,
- Dom murowany z początku XX wieku, ul. Partyzantów 109,
- Dom drewniany z 2 połowy XIX wieku, ul. Przedborska 14,
- Dom drewniany z XIX wieku, ul. Przedborska 20,
- Dom murowany z końca XIX wieku, ul. Przedborska 21,
- Dom drewniany z XIX wieku, ul. Przedborska 22,
- Dom drewniany z lat 30 XX wieku, ul. Różana 2,
- Dom drewniany z lat 30 XX wieku, ul. Różana 5,

PLAN ROZWOJU LOKALNEGO MIASTA I GMINY WŁOSZCZOWA

- Dom murowany z początku XX wieku, ul. Sienkiewicza 4,
 - Dom murowany z końca XIX wieku, ul. Sienkiewicza 10,
 - Dom murowany z końca XIX wieku, ul. Sienkiewicza 15,
 - Dom murowany z 2 połowy XIX wieku, ul. Sienkiewicza 16,
 - Dom murowany z końca XIX wieku, ul. Sienkiewicza 21,
 - Dawna szkoła, budynek murowany z końca XIX wieku, obecnie budynek mieszkalny ul. Sienkiewicza 34,
 - Dom drewniany z 2 połowy XIX wieku, ul. Sienkiewicza 39,
 - Dom murowany z końca XIX wieku, ul. Sienkiewicza 78,
 - Dom murowany z końca XIX wieku, ul. Sobieskiego 2,
 - Dom drewniany z 2 połowy XIX wieku, ul. Śliska 8,
 - Dom drewniany z początku XIX wieku, ul. Śliska 10,
 - Dom murowany z końca XIX wieku, ul. Świeża 8,
 - Dom murowany z końca XIX wieku, ul. Świeża 13,
 - Dom murowany z końca XIX wieku, ul. Świeża 15,
 - Dom murowany z 2 połowy XIX wieku, ul. Świeża 24,
 - Dom murowany z 2 połowy XIX wieku, ul. Wesoła 6,
 - Dom murowany z końca XIX wieku, ul. Wesoła 8,
 - Dom murowany z końca XIX wieku, ul. Wesoła 10,
 - Dom murowany z końca XIX wieku, ul. Wesoła 14,
 - Dom murowany z początku XX wieku, ul. Wesoła 18,
 - Dom murowany z 2 połowy XIX wieku, ul. Wesoła 24,
 - Dom murowany z końca XIX wieku, ul. Wigury 12,
 - Dom drewniany z 2 połowy XIX wieku, ul. Wigury 14,
 - Dom murowany z XIX wieku, ul. Żwirki 3,
 - Dom murowany z końca XIX wieku, ul. Żwirki 4,
 - Dom murowany z końca XIX wieku, ul. Żwirki 18,
 - Dom murowany z połowy XIX wieku, ul. Żwirki 26,
 - Dom murowany z końca XIX wieku, ul. Żwirki 28,
- Włoszczowa-Podzamcze
- Pozostałości Zespołu Dworskiego:
 - Oficyna murowana z XIX wieku, elewacje przebudowane w połowie XIX wieku, ul. Podzamcze 15,

PLAN ROZWOJU LOKALNEGO MIASTA I GMINY WŁOSZCZOWA

- Oficyna murowana z XIX wieku, elewacje przebudowane w połowie XIX wieku, ul. Podzamcze 26,
 - Park krajobrazowy z połowy XIX wieku, częściowo przekształcony w 1 ćw. XX wieku,
 - Piwnice będące pozostałością dworu, murowane z połowy XIX wieku,
 - Pozostałości Założenia obronnego z fosą, XVI – XVIII wiek,
 - Ruina Czworaków, murowano-kamienne z połowy XIX wieku,
- Wymysłów
- Stodoła w zagrodzie pod nr 5, drewniana z 1 ćw. XX wieku, właściciel: Adam Malicki.

3.6. Gospodarka

3.6.1. Ogólna charakterystyka

Rejon Gminy Włoszczowa, ze względu na ukształtowanie terenu, tradycje społeczne, oraz głównie brak lokalizacji przemysłu ciężkiego to obszary o charakterze rolniczym. Jednak ze względu na fakt występowania na terenie gminy głównie gleb klas średnich i słabych oraz brak (poza OSM we Włoszczowie) dużych zakładów odpowiadających za przetwarzanie produktów rolnych, produkcja rolnicza nie należy do bardzo opłacalnych gałęzi gospodarki i nie przynosi gminie wielkich korzyści.

PLAN ROZWOJU LOKALNEGO MIASTA I GMINY WŁOSZCZOWA

Z tego względu gmina powinna dążyć do wprowadzenia zmian w strukturze firm prowadzonych przez osoby zamieszkujące na terenie gminy. Brak zlokalizowania na terenie gminy i w jej pobliżu zakładów należących do przemysłu ciężkiego, oddalenie od dużych ośrodków miejskich, duży udział lasów w ogólnej powierzchni gminy i obecność wielu zbiorników wodnych stwarzają warunki do rozwoju turystyki oraz branży usług wypoczynkowo-rekreacyjno-sportowych, a w szczególności agroturystyki. Gmina powinna wspierać działania mieszkańców mające na celu rozwój tego typu działalności oraz prowadzić akcję informacyjno-promocyjną na temat możliwości wypoczynku i walorów gminy wśród mieszkańców innych regionów kraju.

Duża ilość podmiotów gospodarczych oraz obecność zróżnicowanych usług świadczonych przez banki zlokalizowane na terenie gminy daje podstawy do rozwoju przedsiębiorczości prywatnej. Gmina powinna wspierać te działania poprzez stworzenie odpowiednich warunków inwestycyjnych (tereny inwestycyjne, pomoc merytoryczna dla młodych przedsiębiorców, promocja przedsiębiorczości wśród bezrobotnych), oraz poprzez pozyskiwanie inwestorów zewnętrznych. Uznaje się, że inwestycje zewnętrzne z upływem czasu powinny przyczynić się do istotnego wzrostu liczby dobrych jakościowo i trwałych miejsc pracy w gminie. Dynamiczny rozwój gospodarczy okaże się jednak utrudniony, gdy gmina nie stworzy odpowiednich warunków i nie będzie dysponować kompleksową i zintegrowaną ofertą skierowaną do inwestorów zewnętrznych. Należy również zdać sobie sprawę z faktu, że pozyskiwanie inwestorów jest procesem skomplikowanym oraz długotrwałym i niewątpliwie występuje tu duża konkurencja ze strony innych równie atrakcyjnych terenów.

3.6.2. Główni pracodawcy

Na terenie gminy działa kilka dużych przedsiębiorstw gospodarczych zatrudniających znaczną ilość mieszkańców gminy. Ich obecność w istotny sposób wpływa na strukturę zatrudnienia i rodzaj prowadzonej działalności gospodarczej. Przedsiębiorstwa te stanowią dość typowe dla Gminy Włoszczowa przykłady kierunków rozwoju przedsiębiorczości. Wiodącymi branżami w dzisiejszym krajobrazie gminy są: przerób drewna, produkcja materiałów budowlanych, przetwórstwo mleka.

PLAN ROZWOJU LOKALNEGO MIASTA I GMINY WŁOSZCZOWA

Największym przedsiębiorstwem działającym na obszarze gminy jest firma STOLBUD S.A. z Włoszczowy, zlokalizowana przy ulicy Jędrzejowskiej 74. Firma działa na rynku od roku 1969, od wielu lat jest czołowym producentem drewnianej stolarki okiennej i drzwiowej w kraju i za granicą. Inwestycje, które firma STOLBUD poczyniła w ostatnich latach zaowocowały uzyskaniem wielu certyfikatów jakości. Firma jest także laureatem IX edycji Konkursu Polskiej Nagrody Jakości w kategorii dużych przedsiębiorstw. Przedsiębiorstwo STOLBUD zatrudnia około 1200 osób, ponadto, ze względu na wielkość przedsiębiorstwa, w istotny sposób wpływa na poziom życia mieszkańców gminy, np. poprzez zapewnienie systemu centralnego ogrzewania dla części mieszkańców miasta Włoszczowa.

Zakład Produkcji Urządzeń Elektrycznych B. Wypychewicz S. A. to firma zajmująca się produkcją urządzeń, podzespołów i infrastruktury elektrycznej. Przedsiębiorstwo powstało w 1988 roku i od tego czasu z małej firmy zatrudniającej dwie osoby rozwinęło się do dzisiejszej postaci. Obecnie firma zatrudnia ponad 600 osób. Oprócz zakładu produkcyjnego zlokalizowanego we Włoszczowie przy ulicy Jędrzejowskiej 79 c firma posiada pakiety kontrolne następujących przedsiębiorstw: ZPUE GZE - Gliwice sp. z o.o., TE-co ZPUE Warszawa sp. z o.o., ZPUE Bułgaria Sp. z o.o. i ZPUE Jugosławia Sp. z o.o. ZPUE S.A. to firma bardzo nowoczesna, dysponująca dostępem do najnowszych technologii i urządzeń, co zapewnia wysoka jakość produkowanych urządzeń. Firma prowadzi biura handlowe na terenie całego kraju.

Okręgowa Spółdzielnia Mleczarska we Włoszczowie powstała w roku 1936. W latach 1975 i 1990 firma dokonywała intensywnych zmian technologicznych i lokalowych. Przedsiębiorstwo specjalizuje się w przetwórstwie mleka oraz produkcji serów dojrzewających i produktów mlecznych. OSM prowadzi szereg hurtowni patronackich na terenie całego kraju, a jej produkty cieszą się dobrą opinią.

Effector S. A. to firma istniejąca na rynku od 1991 roku i zajmująca się produkcją okapów rynnowych i listew wykończeniowych. Siedziba firmy znajduje się we Włoszczowie przy ulicy Młynarskiej 29. Firma posiada także zakład produkcyjny zlokalizowany w Kielcach, gdzie produkuje się szyby zespolone. Firma ta posiada certyfikat jakości oraz zdobyła wiele nagród i wyróżnień na targach budowlanych.

PLAN ROZWOJU LOKALNEGO MIASTA I GMINY WŁOSZCZOWA

Na terenie gminy działają także urzędy i przedsiębiorstwa państwowe, zapewniające dużą ilość miejsc pracy dla miejscowej ludności. Do najważniejszych należą:

- Urząd Miasta i Gminy we Włoszczowie,
- Starostwo Powiatowe we Włoszczowie,
- Powiatowy Urząd Pracy we Włoszczowie,
- Zarząd Dróg Powiatowych we Włoszczowie,
- Ośrodek Pomocy Społecznej we Włoszczowie,
- Państwowe Gospodarstwo Leśne Lasy Państwowe – Nadleśnictwo Włoszczowa,
- Zespoły Placówek Oświatowych we Włoszczowie, Koniecznie, Kurzelowie, Bebelnie, Szkoły Podstawowe w Czarnicy i Woli Wiśniowej,
- Przedszkola w Koniecznie, Kurzelowie, Łachowie i Włoszczowie,
- Domy Kultury we Włoszczowie i Kurzelowie,
- Zespół Obsługi Ekonomiczno-Administracyjnej Szkół i Przedszkoli we Włoszczowie,
- Zakład Oczyszczalni Ścieków we Włoszczowie,
- Ośrodek Sportu i Rekreacji we Włoszczowie,
- Przedsiębiorstwo Gospodarki Komunalnej i Mieszkaniowej Spółka z o.o. we Włoszczowie,
- Biblioteka Publiczna we Włoszczowie, filie terenowe w Bebelnie, Czarnicy, Koniecznie i Kurzelowie, Biblioteka Pedagogiczna w Kielcach – filia we Włoszczowie,
- Organizacje finansowe: Bank Spółdzielczy, Bank Zachodni WBK S.A., PKO BP S.A., Kasa Rolniczego Ubezpieczenia Społecznego, Biuro Terenowe Zakładu Ubezpieczeń Społecznych,
- Biuro Powiatowe Agencji Restrukturyzacji i Modernizacji Rolnictwa, ośrodek terenowy Wojewódzkiego Ośrodka Doradztwa Rolniczego w Modliszewicach,

PLAN ROZWOJU LOKALNEGO MIASTA I GMINY WŁOSZCZOWA

- Komenda Powiatowa Policji we Włoszczowie,
- Komenda Powiatowa Państwowej Straży Pożarnej we Włoszczowie,
- Świętokrzyskie Centrum Ratownictwa Medycznego i Transportu Sanitarnego w Kielcach - Oddział Włoszczowa,
- Straż Miejska we Włoszczowie,
- Powiatowy Inspektorat Weterynarii we Włoszczowie,
- Powiatowa Stacja Sanitarno – Epidemiologiczna we Włoszczowie,
- Powiatowy Inspektorat Nadzoru Budowlanego we Włoszczowie,
- Sąd Rejonowy we Włoszczowie, Prokuratura Rejonowa w Jędrzejowie – Oddział Zamiejscowy we Włoszczowie,
- Poczta Polska S.A. i Telekomunikacja Polska S.A.

Głównym problemem, jaki widoczny jest w czasie analizy gospodarki gminy jest bardzo duża dysproporcja pomiędzy ilością podmiotów gospodarczych działających na terenie miasta Włoszczowa i na pozostałym obszarze gminy. Tereny wiejskie są praktycznie pozbawione średnich i dużych podmiotów gospodarczych. Miasto Włoszczowa jest centralnym obiektem gminy i lokalizacja właśnie tam urzędów i organizacji państwowych jest procesem całkowicie naturalnym, jednakże władze gminy powinny podjąć działania mające na celu rozwój przedsiębiorczości prywatnej na obszarach leżących poza granicami miasta Włoszczowy. Pozwoli to na ograniczenie bezrobocia na tych obszarach i poprawi jakość życia mieszkańców wsi leżących w gminie.

3.6.3. Struktura zatrudnienia

PLAN ROZWOJU LOKALNEGO MIASTA I GMINY WŁOSZCZOWA

Według danych z dnia 31 grudnia 2003 roku na terenie gminy zatrudnionych było 5 309 mieszkańców. Liczba ta nie obejmuje osób prowadzących indywidualne gospodarstwa rolne lub zatrudnionych w małych firmach zatrudniających poniżej 9 osób. Spośród tej liczby 2 330 osób to jest 43,9 % stanowiły kobiety. Bardzo niepokojącym jest fakt, że spośród ogólnej liczby zatrudnionych aż 4 777 osób, czyli 89,9 % to mieszkańcy miasta Włoszczowa. Świadczy to o bardzo niewielkich możliwościach znalezienia pracy w średnich i dużych przedsiębiorstwach przez osoby zamieszkujące obszary wiejskie gminy.

Poniższe zestawienie przedstawia podział osób pracujących w 2003 roku:

Tabela 14. Struktura zatrudnienia wg sekcji PKD w Gminie Włoszczowa

Sekcja zatrudnienia	Ilość osób zatrudnionych	% ogółu zatrudnionych
Przemysł	2 748	51,7 %
Ochrona zdrowia i opieka społeczna	609	11,5 %
Edukacja	439	8,3 %
Administracja	314	5,9 %
Obsługa nieruchomości	306	5,8 %
Transport, łączność, składowanie	279	5,2 %
Handel i naprawy	198	3,7 %
Pośrednictwo finansowe	80	1,5 %
Rolnictwo, łowiectwo i leśnictwo	62	1,2 %
Budownictwo	21	0,4 %
Hotelarstwo	21	0,4 %
Inne	232	4,4 %

PLAN ROZWOJU LOKALNEGO MIASTA I GMINY WŁOSZCZOWA

Ponad 51,7% osób zatrudnionych znalazło pracę w przedsiębiorstwach o charakterze przemysłowym. Jest to spowodowane działalnością na terenie gminy Włoszczowa kilku dużych zakładów przemysłowych, takich jak STOLBUD S.A. czy ZPUE S.A. Duże firmy działające na terenie gminy są z pewnością jedną z głównych sił napędowych lokalnej gospodarki.

Zmiany w strukturze zatrudnienia na przełomie ostatnich pięciu lat ilustruje poniższa tabela według danych GUS:

Tabela 15. Pracujący wg sekcji PKD w Gminie Włoszczowa

Wyszczególnienie	1999	2000	2001	2002	2003
Ogółem	5 670	5 656	5 298	5 181	5 309
w tym kobiety	2 486	2 538	2 401	2 316	2 330
Rolnictwo i leśnictwo	125	120	113	77	62
Przemysł	2 759	2 899	2 871	2 884	2 748
Budownictwo	165	71	40	48	21
Handel i naprawy	284	189	171	125	198
Transport, składowanie, łącznie	483	460	339	312	279
Edukacja	404	456	380	442	439
Ochrona zdrowia i opieka społeczna	964	950	843	715	609
Pozostałe sekcje	486	511	541	578	953

Liczba pracujących w Gminie Włoszczowa w przeciągu pięciu ostatnich lat zmniejszyła się z 5 670 (w 1999 roku) do 5 309 osób (w 2003 roku). Największe spadki zanotowano w budownictwie ponad 87 % oraz w rolnictwie około 50 %. Znaczny spadek zatrudnienia odnotowano również w takich dziedzinach jak: transport, składowanie i łączność o 42 %, ochrona zdrowia i opieka społeczna o 37 % oraz handel i naprawy o 30 %. Wzrost zanotowano jedynie w edukacji o 9 % oraz w firmach prowadzących nowoczesną działalność gospodarczą w takich działach jak: obsługa nieruchomości, pośrednictwo finansowe, ubezpieczenia, badania rynku, reklama i marketing.

3.6.4. Struktura i skala działalności gospodarczej

PLAN ROZWOJU LOKALNEGO MIASTA I GMINY WŁOSZCZOWA

Skuteczna budowa gospodarki rynkowej wymaga tworzenia i rozwijania szeregu instytucji systemu rynkowego, wspierających procesy restrukturyzacji i prywatyzacji przedsiębiorstw oraz pobudzania przedsiębiorczości lokalnej. Instytucje te, stanowiące infrastrukturę gospodarki rynkowej, tworzą środowisko dla działalności gospodarczej, określane także jako otoczenie biznesu. Stymulują one wyraźnie procesy rozwoju gospodarczego i przedsiębiorczości, mają istotny wpływ na przekształcenia strukturalne gospodarki oraz zachowania podmiotów gospodarczych i przyciąganie inwestorów z zewnątrz.

Zauważalny w ostatnich latach proces marginalizacji rolnictwa jako źródła dochodu rodzin wiejskich, w tym przede wszystkim rodzin rolniczych, wymusił poszukiwania alternatywnych źródeł dochodu jak również zatrudnienia. Samozatrudnienie czyli prowadzenie jednoosobowej działalności gospodarczej na bazie istniejących potencjałów turystycznych, krajobrazowych i rekreacyjnych gminy może przyczynić się do dynamicznego rozwoju w sektorze drobnych usług i handlu obsługujących ruch turystyczny, rekreacyjno-sportowy i agroturystyczny.

Mieszkańcy Gminy Włoszczowa podejmują działalność gospodarczą a liczba osób prowadzących własną działalność z roku na rok stale wzrasta. Według danych Urzędu Gminy 120 osób w 2003 roku zarejestrowało działalność gospodarczą zaś 111 osób ją wyrejestrowało. Liczba osób prowadzących działalność gospodarczą w tymże roku wynosiła łącznie 1 076.

Duża ilość podmiotów gospodarczych zarejestrowanych na terenie gminy świadczy o wysokiej aktywności zawodowej mieszkańców gminy oraz o istnieniu na terenie Włoszczowy dobrych warunków do rozwoju prywatnej przedsiębiorczości.

Według danych z dnia 31 grudnia 2003 roku na terenie gminy zarejestrowanych było 1 366 podmiotów gospodarczych w tym 1 038 w mieście Włoszczowa, a jedynie 328 na terenach wiejskich gminy. Z ogólnej liczby podmiotów gospodarczych 81 jednostek gospodarki narodowej, czyli 5,9 % należało do sektora publicznego. Pozostałe 1 285 podmioty gospodarcze to firmy prywatne. Na terenie gminy zarejestrowane jest 1 przedsiębiorstwo państwowe i 12 spółdzielni oraz 29 spółek prawa handlowego.

PLAN ROZWOJU LOKALNEGO MIASTA i GMINY WŁOSZCZOWA

W wyniku transformacji gospodarczej nastąpił dynamiczny rozwój przedsiębiorczości, który bezpośrednio wpłynął na znaczny wzrost podmiotów gospodarczych w prywatnym sektorze małych i średnich przedsiębiorstw.

Poniższa tabela przedstawia dynamikę zmian podmiotów gospodarczych zarejestrowane w systemie REGON, na przełomie pięciu ostatnich lat pod względem sektorów i wybranych form prawnych (dane GUS):

Tabela 16. Podmioty gospodarki narodowej w Gminie Włoszczowa

Wyszczególnienie		1999	2000	2001	2002	2003
Ogółem		1 137	1 221	1 276	1 331	1366
Sektor	publiczny	58	58	58	73	81
	prywatny	1 079	1 163	1 218	1258	1285
Przedsiębiorstwa państwowe		1	1	1	1	1
Spółdzielnie		12	12	12	12	12
Spółki prawa handlowego		20	20	23	27	29
Osoby fizyczne prowadzące działalność gospodarczą		917	991	1 034	1 060	1 076
Pozostałe jednostki		187	196	206	231	248

Wielkości zawarte w tabeli ukazują trendy zmian w gospodarce w zakresie struktury własnościowej przedsiębiorstw. Zauważalny jest systematyczny wzrost zarejestrowanych podmiotów gospodarki narodowej. O ile z roku na rok liczba przedsiębiorstw w sektorze publicznym oraz spółek prawa handlowego wzrasta nieznacznie, o tyle wzrost osób fizycznych prowadzących działalność gospodarczą jest dynamiczny. Na terenie gminy w przemyśle nie ma już przedsiębiorstw państwowych.

PLAN ROZWOJU LOKALNEGO MIASTA I GMINY WŁOSZCZOWA

Przedsiębiorstwa funkcjonują w formie spółek prawa handlowego lub podmiotów gdzie właścicielami są osoby fizyczne oraz w małym zakresie w formie spółdzielczej.

Strukturę jednostek gospodarki narodowej w okresie pięciu ostatnich lat ilustruje poniższa tabela (dane GUS):

Tabela 17. Podmioty gospodarki narodowej wg sekcji PKD w Gminie Włoszczowa

Wyszczególnienie	1999	2000	2001	2002	2003
Ogółem	1 137	1 221	1 276	1 331	1 366
Działalność produkcyjna	143	148	153	153	159
Budownictwo	99	108	110	106	114
Handel i naprawy	452	469	484	488	489
Hotele i restauracje	35	43	52	51	50
Transport, składowanie i łączność	82	87	85	82	80
Obsługa nieruchomości i firm; nauka	b.d.	b.d.	b.d.	155	167
Pozostałe sekcje	326	366	392	296	307

Dane zawarte w tabeli obrazują, iż wzrasta liczba podmiotów gospodarczych równomiernie niemal we wszystkich branżach, z których największą dynamikę wzrostu mają szeroko rozumiane usługi w sektorze małych i średnich przedsiębiorstw.

Strukturę podmiotów gospodarczych działających na terenie miasta i gminy Włoszczowa ze względu na sekcję PKD, przedstawiono w poniższej tabeli:

PLAN ROZWOJU LOKALNEGO MIASTA i GMINY WŁOSZCZOWA

Tabela 18. Podmioty gospodarki narodowej w Gminie Włoszczowa w 2003 roku

Sekcja PKD	Miasto	Wieś	Ogółem	% udział
Handel i naprawy	391	98	489	35,8
Obsługa nieruchomości i firm, wynajem oraz nauka	142	25	167	12,2
Przetwórstwo przemysłowe	111	48	159	11,6
Budownictwo	76	38	114	8,3
Transport, gospodarka magazynowa i łączność	52	28	80	5,9
Ochrona zdrowia i opieka społeczna	69	3	72	5,3
Pośrednictwo finansowe	39	12	51	3,8
Hotele i restauracje	38	12	50	3,7
Edukacja	35	12	47	3,4
Rolnictwo, łowiectwo, leśnictwo i rybołówstwo	14	23	37	2,7
Administracja publiczna i obrona narodowa	13	10	23	1,7
Pozostała działalność komunalna i społeczna	58	19	77	5,6
RAZEM :	1 038	328	1366	100

3.7. Sfera społeczna

3.7.1. Prognozy demograficzne i zasoby ludzkie

PLAN ROZWOJU LOKALNEGO MIASTA I GMINY WŁOSZCZOWA

Gmina Włoszczowa jest gminą miejsko – wiejską, liczy według stanu na dzień 31 grudnia 2003 roku 20 911 mieszkańców, z czego 51 % stanowią kobiety. Przewaga kobiet w liczbie ludności gminy utrzymuje się od ponad pięciu lat i jest zgodna z ogólnymi trendami demograficznymi województwa. Średnia gęstość zaludnienia natomiast wynosi 82,4 osób/km², i jest wyższa od średniej dla powiatu włoszczowskiego - 52,6 osób/km² oraz niższa niż średnia województwa świętokrzyskiego - 110,8 osób/km².

Zmiany w liczbie ludności na przełomie ostatnich pięciu lat według danych GUS ilustruje poniższa tabela:

Tabela 19. Ludność wg płci i udziału kobiet na 100 mężczyzn w Gminie Włoszczowa

LATA	LUDNOŚĆ			Kobiety na 100 mężczyzn	Ludność na 1 km²
	OGÓŁEM	Mężczyźni	Kobiety		
1999	20 956	10 277	10 679	103,9	82,5
2000	21 023	10 311	10 720	103,9	82,8
2001	20 980	10 320	10 660	103,9	82,6
2002	20 503	10 016	10 487	104,7	80,7
2003	20 911	10 253	10 658	103,9	82,4

Ludność gminy na przełomie ostatnich lat zmniejsza się głównie za przyczyną ujemnego poziomu przyrostu naturalnego. Wskaźnik -2,9/1000 mieszkańców według stanu za 2003 rok, był znacznie niższy od wskaźnika dla powiatu włoszczowskiego, który w analogicznym okresie wynosił 0,08/1000, dodatni poziom przyrostu naturalnego w tym

PLAN ROZWOJU LOKALNEGO MIASTA I GMINY WŁOSZCZOWA

samym czasie odnotowano w skali województwa świętokrzyskiego, wynosił on 0,07/1000 mieszkańców. Ujemny przyrost naturalny gminy jest efektem wysokiego poziomu zgonów oraz niskiego poziomu urodzeń.

W ostatnim roku wskaźnik przyrostu naturalnego (- 61) w porównaniu do lat poprzednich jest zdecydowanie najniższy, a utrzymujący się w dłuższym okresie ujemny przyrost naturalny jest niekorzystnym czynnikiem rozwojowym gminy.

Trendy w ruchu naturalnym ludności na przełomie ostatnich lat obrazuje poniższa tabela:

Tabela 20. Ruch naturalny ludności w Gminie Włoszczowa

LATA	Małżeństw a	Urodzenia	Zgony	Przyrost naturalny	Przyrost naturalny
	w liczbach bezwzględnych				na 1000 mieszkańców
1999	129	184	222	- 38	- 1,8
2000	109	217	219	- 2	- 0,1
2001	113	218	206	+ 12	+ 0,6
2002	128	210	215	- 5	- 0,2
2003	164	183	244	- 61	- 2,9

Kolejnym niekorzystnym procesem demograficznym jest ujemne saldo migracji, wyrażające się wskaźnikiem - 0,04/1000 mieszkańców za 2003 rok. Jest ono wyrazem słabości gminy i w połączeniu z ujemnym przyrostem naturalnym może prognozować spadek liczby mieszkańców. Rozmieszczenie przestrzenne migracji jest jednak bardzo nierównomierne. Na przestrzeni ostatnich pięciu lat, dodatnie migracje występowały głównie w centrum gminy tj. w mieście Włoszczowa. Rozwój mieszkalnictwa w gminie

PLAN ROZWOJU LOKALNEGO MIASTA I GMINY WŁOSZCZOWA

oraz nowe inwestycje zewnętrzne, które z upływem czasu winny zaowocować wzrostem miejsc pracy, przyczynią się do zwiększenia atrakcyjności gminy i większego napływu ludności a tym samym wzrostu salda migracji.

Ujemny przyrost naturalny i ujemne saldo migracji pozwalają przewidywać spadek dotychczasowego stanu ludności w gminie jaki jest zauważalny na przełomie ostatnich pięciu lat.

Zmiany migracyjne ludności na terenie gminy ilustruje poniższa tabela:

Tabela 21. Migracje ludności w Gminie Włoszczowa

LATA	NAPŁYW	ODPŁYW	SALDO MIGRACJI	
			OGÓŁEM	na 1000 ludności
1999	220	271	- 51	- 2,4
2000	145	178	- 33	- 1,6
2001	142	165	- 23	- 1,1
2002	263	260	+ 3	+ 0,2
2003	191	192	- 1	- 0,04

W Gminie Włoszczowa pod względem rozwoju zasobów ludzkich, należy położyć nacisk na przygotowanie kadr managerów, konsultantów, doradców gospodarczych i rolniczych oraz przedsiębiorców. Jakość kadr przyczyni się do podnoszenia konkurencyjności gminy, rozwoju społeczności lokalnych i wzrostu przedsiębiorczości a w efekcie poprawi jakość życia mieszkańców. Filar ten sprzyjać będzie pobudzaniu aktywności społeczności lokalnej w celu samodzielnego rozwiązywania problemów rozwojowych. Słabą stroną gminy jest brak poczucia przyszłości wśród młodzieży

PLAN ROZWOJU LOKALNEGO MIASTA I GMINY WŁOSZCZOWA

w kontekście nauki, pracy i kariery, czego przykładem są dążenia emigracyjne wśród najzdolniejszej części młodych ludzi do większych miast, głównie ośrodków akademickich takich jak Warszawa, Kraków czy Kielce. Mocną stroną gminy jest jej turystyczno-rekreacyjny charakter, który odpowiednio wykorzystany może przyczynić się do postrzegania gminy, przez młodych ludzi jako miejsce do życia i pracy na stałe. Ważne jest również, by stworzyć system motywacyjny dla najzdolniejszych uczniów, aby zdobywali wyższe wykształcenie oraz rozwijali swoje zainteresowania w kierunkach rokujących rozwój i łatwiejsze znalezienie pracy w gminie.

3.7.2. Warunki życia mieszkańców

Gmina Włoszczowa jest gminą o charakterze rolniczym. Jest to spowodowane uwarunkowaniami geograficznymi, historycznymi i kulturowymi. Na terenie gminy nie występują zakłady należące do przemysłu ciężkiego, dominuje przemysł oparty na przetwórstwie i produkcji specjalistycznej. Głównym ośrodkiem gminy jest miasto Włoszczowa – stolica powiatu włoszczowskiego. Teren miasta Włoszczowa zamieszkuje

PLAN ROZWOJU LOKALNEGO MIASTA I GMINY WŁOSZCZOWA

11 005 osób, co stanowi ponad 52,6 % wszystkich mieszkańców gminy. W Kurzelowie i Koniecznie – dwóch największych, po Włoszczowie, sołectwach gminy mieszkają odpowiednio 1 202 i 1 028 osoby. Dysproporcja pomiędzy liczbą mieszkańców Włoszczowy i innych miejscowości jest więc bardzo wyraźna. Przekłada się to także bezpośrednio na możliwości znalezienia pracy i rozwój działalności gospodarczej.

Na terenie gminy zamieszkuje 20 911 mieszkańców, z czego 11 005 w samym mieście Włoszczowa. Średnie zagęszczenie ludności dla gminy wynosi 82,4 osoby/km². Jeżeli wprowadzi się rozróżnienie na część miejską gminy (Włoszczowa) i obszar leżący poza granicami miasta widać wyraźnie różnicę w gęstości zaludnienia. Dla Włoszczowy wskaźnik gęstości zaludnienia wynosi 366,8 osoby/km², podczas gdy dla pozostałych obszarów gminy zaledwie 44,2 osoby/km². Według danych z dnia 31 grudnia 2003 roku na terenie gminy zarejestrowane były 2 395 osoby pozostające bez pracy. Ogólna liczba mieszkańców gminy w wieku produkcyjnym to 12 775 osób. Oznacza to, że wskaźnik bezrobocia wynosi 18,74 %.

Na terenie gminy znajduje się ponad 300 sklepów, z czego na terenie miasta Włoszczowa aż 250 to jest 83,3 %. Oznacza to, że na każdy km² miasta Włoszczowa przypada 8,3 sklepu. Dla porównania wskaźnik ten dla całej gminy wynosi 1,18 sklepu/km², a dla obszarów wiejskich zaledwie 0,22 sklepu/km². Ten bardzo niekorzystny, dla mieszkańców terenów wiejskich, wskaźnik jest dodatkowo modyfikowany przez fakt, że niemal wszystkie sklepy specjalistyczne są zlokalizowane na terenie miasta Włoszczowa. Dodatkowo na terenie miasta zlokalizowana jest większość podmiotów z sektora drobnych usług i handlu, łącznie 744 podmioty figurujące w ewidencji działalności gospodarczej osób fizycznych: (usługi budowlane 42, transportowe 38, usługi elektryczne 25, geodezyjne 14, fryzjerskie 15, usługi wod.-kan. 15, stolarskie 22, ślusarskie 16, fotograficzne 4, rachun.-księgowo 6, mechanika pojazdowa 15, nauka jazdy 5, usługi reklamowe 15, pośrednictwa ubezpieczeń 30, apteki 6, usługi lekarskie 12, usługi stomatologiczne 10, korepetycje 10, usługi komputerowe 20, gastronomiczne 20, handel hurtowy 30, handel obwoźny 15, cukiernie 3, piekarnie 4).

Oznacza to, że ludność zamieszkująca obszary wiejskie gminy ma utrudniony dostęp do wielu produktów, przede wszystkim przemysłowych i elektronicznych. Jest to w pewnym stopniu spowodowane mniejszym zapotrzebowaniem na tego typu produkty poza granicami miasta Włoszczowa, jednak zjawisko to jest bardzo niekorzystne. Na terenie gminy znajduje się także 8 stacji benzynowych i wszystkie zlokalizowane są na

PLAN ROZWOJU LOKALNEGO MIASTA I GMINY WŁOSZCZOWA

obszarze miasta Włoszczowa. Warunkiem rozwoju sieci handlowej na terenie gminy jest rozwój mieszkalnictwa, agroturystyki i turystyki o charakterze rekreacyjno-sportowym oraz podniesienie poziomu zamożności mieszkańców gminy.

Na terenie gminy zlokalizowanych jest 6 048 mieszkań w tym 3 444 w samym mieście Włoszczowa, w których znajduje się odpowiednio 22 157 izb w całej gminie oraz 12 486 izb we Włoszczowie. Oznacza to, że każde mieszkanie składa się z 3,66 izb. Wszystkie mieszkania zlokalizowane na terenie gminy mają łączną powierzchnię użytkową 443 515 m² w tym na miasto przypada 51,1 % czyli 226 919 m², a powierzchnia użytkowa przypadająca na jedno mieszkanie wynosi 73,8 m². Ogólna liczba mieszkańców gminy to 20 911 osób. Na jedno mieszkanie przypada więc 3,43 osoby a na jedną izbę 0,94 osoby. Statystyczny mieszkaniec gminy ma do swojej dyspozycji 21,2 m² powierzchni mieszkaniowej. Wartości te są porównywalne z wartościami dotyczącymi sąsiednich gmin.

Gmina Włoszczowa pod względem warunków życia mieszkańców jest porównywalna z sąsiednimi gminami. Wiejski charakter gminy wpływa na strukturę zatrudnienia i styl życia mieszkańców. Podjęcie działań rozwojowych na terenie gminy powinno poprawić status majątkowy mieszkańców a tym samym polepszyć ich poziom życia.

3.7.3. Edukacja

Gmina, z uwagi na pełnioną przez miasto Włoszczowa rolę stolicy powiatu, ma zapewniony dostęp do zróżnicowanej i stojącej na wysokim poziomie edukacji. Na terenie gminy w porównaniu do Województwa Świętokrzyskiego zauważalny jest niższy udział osób z wykształceniem wyższym. Nieznacznie większy jest odsetek osób z wykształceniem policealnym, średnim i zasadniczym zawodowym podobna sytuacja jest wśród osób z wykształceniem podstawowym ukończonym.

PLAN ROZWOJU LOKALNEGO MIASTA I GMINY WŁOSZCZOWA

Strukturę wykształcenia mieszkańców gminy Włoszczowa i Województwa Świętokrzyskiego przedstawia poniższa tabela porównawcza wg danych ze Spisu Powszechnego w 2002 roku:

Tabela 22. Ludność w wieku 13 lat i więcej wg poziomu wykształcenia

Wyszczególnienie	Gmina Włoszczowa		Województwo Świętokrzyskie	
		w %		w %
Ogółem	17 251	w %	1 100 920	w %
Wyższe	1 311	7,60	100 006	9,08
Policealne	605	3,51	35 888	3,26
Średnie	4 786	27,74	295 827	26,87
Zasadnicze zawodowe	3 796	22,00	240 405	21,84
Podstawowe ukończone	5 882	34,10	361 721	32,86
Podstawowe nieukończone	773	4,48	53 319	4,84
Nieustalony	98	0,57	13 754	1,25

Na terenie gminy funkcjonują następujące ośrodki kształcenia:

- Zespół Szkół Ponadgimnazjalnych Nr 1 we Włoszczowie, ul. Wiśniowa 12, w skład zespołu wchodzi:
 - Liceum Ogólnokształcące im. gen. Władysława Sikorskiego,
 - Liceum Profilowane,
 - Liceum Ogólnokształcące dla dorosłych.

PLAN ROZWOJU LOKALNEGO MIASTA I GMINY WŁOSZCZOWA

- Zespół Szkół Ponadgimnazjalnych Nr 3 im. Stanisława Staszica we Włoszczowie, ul. Wiśniowa 23, w skład zespołu wchodzi:
 - Liceum Ogólnokształcące (3-letnie),
 - Liceum profilowane (3-letnie),
 - Technikum ekonomiczne,
 - Zasadnicza Szkoła Zawodowa,
 - Technikum Przemysłu Spożywczego, Technikum Drzewne i Technikum Mechaniczne – szkoły wieczorowe, dla dorosłych
- Zespół Szkół Ponadgimnazjalnych Nr 2 we Włoszczowie, ul. Koniecpolska 40,
- Zespół Placówek Oświatowych Nr 1 we Włoszczowie, ul. Partyzantów 24, który składa się z:
 - Szkoły Podstawowej Nr 1 im. Józefa Piłsudskiego we Włoszczowie – z filią w Łachowie,
 - Publicznego Gimnazjum Nr 1 we Włoszczowie,
 - Przedszkola Samorządowego w Łachowie.
- Zespół Placówek Oświatowych Nr 2 we Włoszczowie, ul. Różana 16, w skład zespołu wchodzi:
 - Szkoła Podstawowa Nr 2 im. Partyzantów Ziemi Włoszczowskiej we Włoszczowie – z filią w Rząbcu,
 - Publiczne Gimnazjum Nr 2 we Włoszczowie.
- Zespół Placówek Oświatowych w Koniecznie, składający się z:
 - Szkoły Podstawowej im. Henryka Sienkiewicza w Koniecznie – z filiami w Dąbiu, Przygradowie i Rogienicach,
 - Publicznego Gimnazjum w Koniecznie,
 - Przedszkola Samorządowego w Rogienicach.
- Zespół Placówek Oświatowych w Kurzelowie, ul. Brożka 7, w skład zespołu wchodzi:
 - Szkoła Podstawowa im. Jana Brożka w Kurzelowie – z filiami w Motycznie i Silpii,

PLAN ROZWOJU LOKALNEGO MIASTA I GMINY WŁOSZCZOWA

- Publiczne Gimnazjum w Kurzelowie.

- Zespół Placówek Oświatowych w Bebelnie, składający się z:

- Szkoły Podstawowej w Bebelnie,

- Przedszkola Samorządowego w Bebelnie.

- Szkoła Podstawowa im. Stefana Czarnieckiego w Czarncy,

- Szkoła Podstawowa w Woli Wiśniowej,

- Sześć przedszkoli samorządowych zlokalizowane w:

Koniecznie, Kurzelowie, Łachowie i Włoszczowie (trzy).

Na terenie gminy działają także dwa punkty realizujących kształcenie na poziomie szkolnictwa wyższego. Są to ośrodki prowadzone przez uczelnie wyższe mające swoje siedziby w Kielcach: Akademię Świętokrzyską jest to Ośrodek Zamiejscowego Kształcenia we Włoszczowie oraz Politechniką Świętokrzyską i jest to Punkt Kształcenia we Włoszczowie.

W roku szkolnym 2002/2003 do szkół podstawowych znajdujących się na terenie gminy Włoszczowa uczęszczało 1 802 uczniów, z czego 314 absolwentów. Do gimnazjów zapisanych było 909 uczniów, z czego 297 było absolwentami tego stopnia kształcenia. Do liceów ogólnokształcących uczęszczało 530 uczniów, z czego 36 to osoby dorosłe. Licea ogólnokształcące znajdujące się na terenie gminy ukończyło w roku szkolnym 2002/2003 115 absolwentów. Do szkół zasadniczych zawodowych w roku szkolnym 2002/2003 uczęszczało 311 osób z tego 183 absolwentów, do liceów profilowanych 221 osób, do szkół policealnych 43 osoby (10 absolwentów) a do szkół średnich zawodowych 1 167 osób (389 absolwentów). Do przedszkoli działających na terenie gminy zapisanych było 410 dzieci (przy 456 wolnych miejscach).

Na terenie gminy działa także Zespół Obsługi Ekonomiczno – Administracyjnej Szkół i Przedszkoli zlokalizowany we Włoszczowie przy ulicy Partyzantów 14. Do jego zadań należy obsługa finansowa szkół i przedszkoli działających na terenie gminy, prowadzenie rachunkowości i spraw kadrowych, zaopatrywanie szkół w niezbędne materiały oraz współpraca przy tworzeniu budżetów szkół. Edukację na terenie gminy

PLAN ROZWOJU LOKALNEGO MIASTA I GMINY WŁOSZCZOWA

wspiera także Ośrodek Sportu i Rekreacji we Włoszczowie, mający siedzibę przy ulicy Wiśniowej 2.

3.7.4. Służba zdrowia i opieka społeczna

Na terenie gminy znajduje się Zespół Opieki Zdrowotnej im. Jana Pawła II, położony we Włoszczowie przy ul. Żeromskiego 28. W szpitalu tym znajdują się oddziały: chirurgii, dziecięcy, ginekologiczny, noworodków i wcześniaków, OIOM, ortopedyczny, położniczy, reumatologiczny, urazowo-ortopedyczny i chorób wewnętrznych. Szpital we Włoszczowie posiada 310 łóżek szpitalnych i zapewnia szpitalną opiekę medyczną dla mieszkańców gminy i całego Powiatu Włoszczowa.

Na obszarze gminy Włoszczowa zlokalizowane są także trzy przychodnie zdrowia (wszystkie na terenie miasta Włoszczowa) i dwa ośrodki zdrowia (tereny wiejskie). Na terenie gminy działa także 6 aptek i punktów aptecznych, z czego pięć znajduje się na terenie miasta Włoszczowa.

Uzupełnieniem opieki zdrowotnej świadczonej na terenie gminy są prywatne gabinety lekarskie, przede wszystkim stomatologiczne, działające na podstawie kontraktów zawartych ze Świętokrzyskim Oddziałem Narodowego Funduszu Zdrowia. Na terenie gminy działa także Ośrodek Pomocy Społecznej, zlokalizowany we Włoszczowie przy ul. Partyzantów 14.

3.7.5. Kultura

Na terenie Gminy Włoszczowa działają dwa Domy Kultury: we Włoszczowie i Kurzelowie. Odpowiadają one za organizację działań mających na celu propagowanie kultury wśród mieszkańców okolicznych miejscowości. W Domach Kultury organizowane są, między innymi, następujące inicjatywy:

PLAN ROZWOJU LOKALNEGO MIASTA I GMINY WŁOSZCZOWA

- Wystawy artystyczne, koncerty, pokazy, spotkania autorskie i artystyczne, kiermasze,
- Zajęcia plastyczne, muzyczne, językowe i sportowe dla dzieci i młodzieży,
- Próby i występy Chóru Seniora „Niezasłupieni” – Dom Kultury we Włoszczowie
- Próby amatorskich zespołów muzycznych,
- Finały Wielkiej Orkiestry Świątecznej Pomocy, Świętokrzyskiego Konkursu Kołęd i Pastorałek.

W budynku Domu Kultury we Włoszczowie znajduje się kino i kawiarnia. Dodatkowo na terenie gminy działa Biblioteka Publiczna, mająca główną siedzibę we Włoszczowie oraz pięć filii na terenach wiejskich. We Włoszczowie działa także placówka Wojewódzkiej Biblioteki Pedagogicznej w Kielcach.

Na terenie gminy działa również Włoszczowskie Towarzystwo Krzewienia Kultury. Z inicjatywy tego stowarzyszenia na terenie gminy rozpoczęła działalność Izba Regionalna, której zadaniem jest gromadzenie i udostępnianie wszelkich obiektów będących historycznym wyrobem rąk ludzkich lub obiektów przyrodniczych.

W Czarncy działa także Towarzystwo Pamięci Hetmana Stefana Czarnieckiego, które przy współpracy ze Szkołą Podstawową w Czarncy popularyzuje postać Stefana Czarnieckiego. Do zadań, jakie stawia sobie to stowarzyszenie należy zbieranie pamiątek po Stefanie Czarnieckim i czasach, w jakich żył oraz prowadzenie działań przedstawiających jego postać społeczności lokalnej.

Miasto Włoszczowa nawiązało także współpracę z francuskim miastem Le Passage. Polega ona na odbywającej się corocznie wymianie młodzieży oraz na propagowaniu kultury i historii obu krajów wśród lokalnych społeczności.

3.7.6. Struktura bezrobocia

Na terenie Gminy Włoszczowa w 2003 roku zarejestrowanych było 2 395 bezrobotnych z czego kobiety stanowiły 51,3 %. Spośród wszystkich bezrobotnych ponad połowa, bo aż 85,0 % osób pozostających bez pracy była również pozbawiona prawa

PLAN ROZWOJU LOKALNEGO MIASTA I GMINY WŁOSZCZOWA

do zasiłku. Zasiłek dla bezrobotnych w gminie pobierało jedynie 15,0 % bezrobotnych to jest 359 osób. W wieku mobilnym tj. między 18 a 44 rokiem życia, według danych Urzędu Pracy w 2003 roku było 1 899 bezrobotnych, a pozostających bez pracy powyżej dwunastu miesięcy było ponad 2 000 osób, świadczy to o występującym zjawisku długotrwałego bezrobocia.

Podobne trendy zauważalne są od kilku lat i obrazuje je poniższa tabela:

Tabela 23. Bezrobotni w Gminie Włoszczowa zarejestrowani w Urzędzie Pracy

LATA	OGÓŁEM	Kobiety	Absolwenci	bez prawa do zasiłku	zwolnieni z winy zakładu pracy
w liczbach bezwzględnych					
1999	1 883	1 002	102	1 477	28
2000	2 081	1 092	167	1 707	24
2001	2 427	1 247	155	1 992	54
2002	2 443	1 243	162	2 124	31
2003	2 395	1 228	123	2 036	28

Stopa bezrobocia rejestrowanego na przełomie ostatnich pięciu lat utrzymuje się w gminie na poziomie około 20 % a w 2003 roku wynosiła 18,74 %. Niepokojącym zjawiskiem jest bardzo duży odsetek bezrobotnych niepobierających zasiłku i pozostających bez pracy powyżej roku. Grupa ta wymaga szczególnego wsparcia i pomocy zarówno ze strony urzędu pracy jak i instytucji gminnych.

3.7.7. Określenie grup społecznych wymagających wsparcia

Każde środowisko społeczne jest bazą, w której funkcjonują instytucje ustawowo zobowiązane do opieki i pomocy społecznej. W Gminie Włoszczowa działa Ośrodek Pomocy Społecznej, którego polityka społeczna w zakresie pomocy społecznej samorządu,

PLAN ROZWOJU LOKALNEGO MIASTA I GMINY WŁOSZCZOWA

koncentruje się przede wszystkim na ochronie najsłabszych członków społeczności gminy a są nimi osoby: starsze, przewlekle chore, niepełnosprawne, dzieci i młodzież z ubogich rodzin, bezrobotni oraz osoby, którym ze względów ekonomicznych lub społecznych grozi bezdomność. Celem głównym polityki społecznej gminy „jest skuteczna polityka społeczna oraz poprawa bezpieczeństwa socjalnego mieszkańców Miasta i Gminy Włoszczowa”.

Analiza systemu pomocy społecznej w Gminie Włoszczowa, wskazuje cztery podstawowe grupy społeczne wymagające wsparcia:

1. Rodziny znajdujące się w kryzysie zarówno ekonomicznym jak i społecznym a szczególnie dzieci i młodzież z tych rodzin, które najbardziej odczuwają skutki kryzysu.
2. Ludzie starsi, niepełnosprawni i obłożnie chorzy, którzy są potencjalnymi klientami Domów i Ośrodków Pomocy Społecznej, ponieważ najczęściej są to osoby samotne.
3. Bezrobotni, szczególnie ci dotknięci zjawiskiem długotrwałego bezrobocia, którzy pozostają bez prawa do pobierania zasiłku oraz bez pracy powyżej dwunastu miesięcy.
4. Bezdomni w tym szczególnie osoby wymagające schronienia, posiłku, niezbędnego ubrania i opieki medycznej oraz fachowej pomocy specjalistów jak np. psychologa.

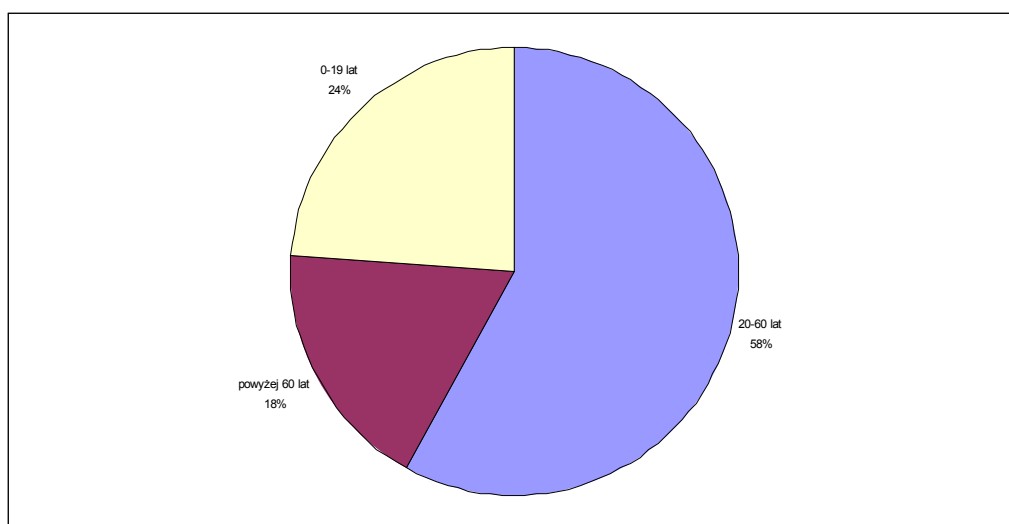
Ad. 1. Rodzina stanowi integralny i niezmiernie ważny element każdego społeczeństwa.

Zmieniające się warunki społeczno-ekonomiczne wywierają silny wpływ na zmianę jej funkcjonowania i na dominujące wartości. Rodzina odzwierciedla w swej strukturze i bytowaniu przeobrażenia ogólnospołeczne oraz dostosowuje się do nich w złożonym procesie wymagającym czasu. Wszystkie gwałtowne zmiany wywierają częściej niekorzystny wpływ na rodzinę. Odbierając czynniki zewnętrzne rodzina zmienia się sama, jednak istotnym problemem społeczeństwa jest to, że współczesna cywilizacja generuje w rodzinie zarówno pozytywne jak i bardzo negatywne wpływy. Jeśli funkcjonowanie rodzin, ich kondycja ekonomiczna i społeczna pogarsza się, odbija się to ujemnie na funkcjonowaniu i losach zarówno poszczególnych rodzin jak i lokalnego społeczeństwa. Dlatego w interesie gminy Włoszczowa leży tworzenie warunków do prawidłowego rozwoju i życia rodziny. Rodziny w swym społecznym i psychospołecznym funkcjonowaniu nie zastąpi żadna instytucja. Dlatego czymś naturalnym jest potrzeba ochrony i wspierania rodzin, które znalazły się w

PLAN ROZWOJU LOKALNEGO MIASTA I GMINY WŁOSZCZOWA

kryzysie czy to ekonomicznym czy też społecznym. Rodzina, w której wystąpiły na przykład problemy alkoholowe, narkomania czy problem przemocy w rodzinie, bez odpowiedniej pomocy skazana jest na marginalizację społeczną. System wsparcia dla tych rodzin, winien mieć na celu całościowe objęcie pomocą rodziny i doprowadzenie, w miarę możliwości, do odzyskania lub wzmocnienia samodzielności życiowej. Wsparciem są zarówno świadczenia finansowe jak również placówki społeczne i profesjonalna pomoc fachowców (psychologów, terapeutów) a szczególną pomocą winny być objęte dzieci i młodzież z tych rodzin, które najbardziej odczuwają skutki kryzysu rodzinnego.

Ad. 2. Społeczeństwo gminy Włoszczowa starzeje się. Zjawisko to spowodowane jest głównie przez ujemny przyrost naturalny, w 2003 roku - 61 osób tj. wskaźnik minus 2,9/1000 mieszkańców. Jak wynika z danych Ośrodka Pomocy Społecznej struktura poszczególnych grup wiekowych w gminie przedstawia się następująco:



Źródło: Ośrodek Pomocy Społecznej we Włoszczowie

Ludzie starsi po 60-tym roku życia stanowią dużą część społeczeństwa gminy. Sama starość nie jest dysfunkcją, stąd też zbiorowość ludzi starszych nie jest definiowana w ustawie o pomocy społecznej jako grupa ryzyka. Jednak analiza systemu pomocy społecznej w gminie wyróżnia tę zbiorowość, jako ważną grupą społeczną wymagającą wsparcia. Ludzie starsi są potencjalnymi klientami Domów Pomocy i ośrodków wsparcia, ponieważ najczęściej są to osoby samotne i chore. Według najnowszych badań GUS w Polsce żyje około 6,5 mln. osób, które mają 60 lat i więcej. Na wsiach pozostaje coraz mniej osób młodych w wieku produkcyjnym. Ludzie starsi,

PLAN ROZWOJU LOKALNEGO MIASTA I GMINY WŁOSZCZOWA

schorowani, bardzo często nie mają zapewnionej stałej opieki, której bezsprzecznie potrzebują. Izolacja rodzin, narastające zobojętnienie społeczne na los innych osób oraz zanikające więzi sąsiedzkie pogłębiają kryzys w tej sferze. Ponadto coraz trudniejsze warunki życia, zagubienie w nowej rzeczywistości powodują, że zwiększa się liczba osób starszych po kryzysach psychicznych i z upośledzeniem umysłowym, niezaradnych życiowo, wymagających wsparcia i fachowej opieki medycznej. Problem ludzi starszych, zwłaszcza samotnych jak również osób po kryzysach psychicznych i psychicznie chorych dotyczy również gminy Włoszczowa, jak też i gmin ościennych. Z roku na rok zwiększa się liczba osób korzystających z różnych form pomocy i wsparcia Ośrodka Pomocy Społecznej we Włoszczowie. Systematycznie rośnie liczba osób korzystających z pomocy finansowej w postaci zasiłków celowych i okresowych jak również wzrasta liczba osób pobierających zasiłki stałe oraz renty socjalne, które często są ich jedynym źródłem dochodu. Działania społeczne wobec niepełnosprawności winny mieć charakter zorganizowanych i kompleksowych działań władz samorządowych oraz innych podmiotów społecznych, służące kształtowaniu, poprawie oraz ochronie warunków i jakości życia ludzi niepełnosprawnych. Celem tych działań powinno być umożliwienie jednostkom z ograniczoną sprawnością ruchową dostęp do niezbędnych świadczeń i usług zdrowotno - socjalnych oraz rozwiązań technologiczno – organizacyjnych, zwiększających szanse niezależnego funkcjonowania oraz aktywnego udziału ludzi niepełnosprawnych w życiu społecznym miasta i gminy Włoszczowa.

Ad. 3. Kolejną ważną grupą społeczną wymagającą wsparcia są bezrobotni a w szczególności osoby bez prawa do zasiłku oraz osoby pozostające bez pracy powyżej 12-stu miesięcy, czyli grupa dotknięta zjawiskiem długotrwałego bezrobocia, która stanowiła w 2003 roku ponad połowę zarejestrowanych bezrobotnych bo aż 85,0 %. Niepokojącym zjawiskiem w gminie jest to, iż zdecydowana większość bezrobotnych posiada jedynie wykształcenie podstawowe i zawodowe a większość z nich to grupa ludzi młodych w wieku mobilnym, to jest pomiędzy 18 a 44 rokiem życia, która stanowiła w 2003 roku 79,3 % ogółu bezrobotnych. Przyczyną wysokiego poziomu bezrobocia w gminie były zwolnienia grupowe w przedsiębiorstwach na

PLAN ROZWOJU LOKALNEGO MIASTA I GMINY WŁOSZCZOWA

terenie miasta Włoszczowa, które dotknęły przede wszystkim twz. chłoporobotników z terenów rolniczych. Miały również wpływ zmiany organizacyjne i własnościowe przeprowadzane w zakładach pracy oraz zmiany ekonomicznych warunków funkcjonowania przedsiębiorstw i zwiększona rola rachunku ekonomicznego. Bezrobocie jest przyczyną wielu problemów psychospołecznych. Człowiek pozostający przez dłuższy okres bez pracy traci poczucie własnej wartości, wzmagają się też poczucie izolacji ze społeczeństwa. Nieodłącznie związane są z tym bardzo niekorzystne procesy psychospołeczne jak: zamykanie się w sobie, zrywanie związków międzyludzkich, samotność, stres uniemożliwiający podejmowanie racjonalnych decyzji o zmianie swojej sytuacji. Dotyczy to przede wszystkim osób, które z powodu braku kwalifikacji lub zaawansowanego wieku, mają niewielkie szanse na rynku pracy. Wydłużanie się okresu bezrobocia powoduje, iż osoby te odczuwają coraz nowe dolegliwości, popadają w uzależnienia od alkoholu czy narkotyków oraz częściej skarżą się na swój stan zdrowia. W przypadku pracy socjalnej z osobą bezrobotną trzeba podjąć szerokie działania diagnostyczne w kierunku wykrycia przyczyn bezrobocia oraz określenia jego skutków dla osoby i rodziny, ponieważ w przypadku współwystępowania innych problemów należy stosować bardziej złożone środki i metody, niż wówczas gdy bezrobocie występuje samoistnie.

Ad. 4. Bezdomni oraz osoby wymagające schronienia, niezbędnego ubrania i posiłku to osoby często samotne wymagające wsparcia ze strony specjalistów np. psychologa a niejednokrotnie pomocy medycznej. Grupa ta dotknięta jest wieloma problemami, z których najbardziej dotkliwym i widocznym jest problem alkoholowy.

Skala zjawiska w gminie Włoszczowa nie nakłada obowiązku zorganizowania noclegowni, kuchni czy mieszkań socjalnych, ale nie można bagatelizować pojawienia się tego problemu. Winien być prowadzony stały monitoring bezdomności a diagnoza tej grupy przeprowadzona przez Ośrodek Pomocy Społecznej na bieżąco aktualizowana. Pozwoli to racjonalnie ocenić potrzeby w tym zakresie, bowiem udzielania schronienia, posiłku i niezbędnego ubrania osobom tego pozbawionym w tym osobom bezdomnym należy do zadań obowiązkowych gminy z zakresu pomocy społecznej.

4. IDENTYFIKACJA PROBLEMÓW

Identyfikacja problemów pozwala na przeanalizowanie słabości danej jednostki terytorialnej, w tym przypadku Miasta i Gminy Włoszczowa. W poszczególnych dziedzinach problemy rozwojowe zostały zidentyfikowane dwustopniowo:

- po pierwsze, w opinii obywateli gminy, w tym specjalistów, pracowników i działaczy samorządowych – w wyniku przeprowadzonych konsultacji społecznych;

PLAN ROZWOJU LOKALNEGO MIASTA I GMINY WŁOSZCZOWA

- po drugie, w opinii zespołu autorskiego Planu Rozwoju Lokalnego, uwzględniającego zarówno analizę aktualnej sytuacji społeczno-gospodarczej, jak też opinię kluczowych dla rozwoju gminy partnerów społeczno-gospodarczych.

Analiza aktualnej sytuacji społeczno – gospodarczej i przeprowadzony proces konsultacji społecznych pozwolił na identyfikację następujących problemów rozwojowych:

PROBLEMY EKONOMICZNO-GOSPODARCZE:

1. Brak przygotowanych terenów inwestycyjnych.
2. Niskie wpływy do budżetu gminy i niskie wydatki na rozwój gospodarczy.
3. Brak zainteresowania kapitału zewnętrznego przy braku znaczącego kapitału lokalnego.
4. Nieuporządkowana zabudowa – potrzeba etapowania pod kątem przygotowania terenu.
5. Brak instytucji pozarządowych wspomagających rozwój przedsiębiorczości.
6. Niedostateczna liczba pozarolniczych miejsc pracy.
7. Brak zintegrowanego programu w zakresie stymulowania i promocji rozwoju gospodarczego gminy.

PROBLEMY SPOŁECZNE:

1. Wysoki poziom bezrobocia oraz ukryte bezrobocie w indywidualnych gospodarstwach rolnych.
2. Potrzeby dalszych remontów i modernizacji obiektów szkolnych.
3. Brak nauczycieli języków obcych.
4. Brak poczucia przyszłości wśród młodych ludzi w kontekście pracy i kariery zawodowej, czego wyrazem są dążenia emigracyjne wykształconej młodzieży.
5. Brak lokalnej telewizji i radia.

PLAN ROZWOJU LOKALNEGO MIASTA I GMINY WŁOSZCZOWA

6. Brak wyspecjalizowanego sprzętu leczenia specjalistycznego i słaby dostęp do usług leczenia specjalistycznego.
7. Brak mieszkań socjalnych.
8. Za małe środki przeznaczane na opiekę społeczną.
9. Bariery architektoniczne dla niepełnosprawnych.

PROBLEMY SFERY TURYSTYCZNO-KULTUROWEJ:

1. Niepełne wykorzystanie potencjału turystyczno-rekreacyjnego gminy.
2. Zły stan techniczny większości obiektów zabytkowych.
3. Relatywny spadek nakładów budżetowych na kulturę i turystykę.
4. Brak bazy wypoczynkowo-turystycznej i rekreacyjnej.
5. Brak infrastruktury turystycznej – parkingów turystycznych, mini informacji turystycznej, oznakowania szlaków pieszych, ścieżek dydaktycznych i in.
6. Brak związków turystycznych i ekologicznych międzygminnych.
7. Brak zintegrowanego programu w zakresie stymulowania rozwoju i promocji turystycznej gminy.

PROBLEMY W SFERZE ROLNICTWA:

1. Brak sfery usługowej na rzecz rolnictwa.
2. Brak przetwórstwa produktów rolnych (poza Okręgową Spółdzielnię Mleczarską)
3. Stan głębokiej dekonunktury na produkty rolne oraz brak zorganizowanego systemu odbioru produkcji rolnej.
4. Ekstensywnie prowadzona gospodarka rolna w rozdrobnionych gospodarstwach nie przynosząca rolnikom dochodów.
5. Przewaga gleb słabych.

PLAN ROZWOJU LOKALNEGO MIASTA I GMINY WŁOSZCZOWA

6. Zły stan techniczny melioracji.
7. Brak aktywności wśród rolników do zrzeszania i organizowania się.

PROBLEMY EKOLOGICZNE:

1. Niedostateczna ochrona zasobu wód podziemnych i powierzchniowych.
2. Zbyt mało zbiorników retencyjnych i zanieczyszczenie wód powierzchniowych.
3. Lokalne zanieczyszczenia z kotłowni węglowych w osiedlach domów jednorodzinnych.
4. Zły stan lasów prywatnych – brak pielęgnacji.
5. Zły stan techniczny gnojowików i szamb.
6. Niska świadomość ekologiczna społeczeństwa lokalnego.
7. Ograniczenia w budowie obiektów infrastruktury technicznej i gospodarczej w strefie ujęć wody, parku krajobrazowego, rezerwatu i jego otuliny.
8. Uciążliwość linii kolejowych dla środowiska.
9. Uciążliwość komunikacji samochodowej dla środowiska.

PROBLEMY SFERY INFRASTRUKTURY TECHNICZNEJ:

1. Brak obwodnicy Kielce – Częstochowa.
2. Niewystarczający zasięg wodociągów i kanalizacji sanitarnej oraz deszczowej.
3. Zły stan techniczny większości dróg gminnych i powiatowych.
4. Potrzeba zmiany koncepcji organizacji ruchu w mieście Włoszczowa.
5. Brak miejsc postojowych, parkingów zatok w mieście Włoszczowa.
6. Brak wolnobieżnych połączeń komunikacyjnych między miastem Włoszczowa a poszczególnymi wsiami, głównie ścieżek rowerowych i chodników.
7. Brak gazu ziemnego.

PLAN ROZWOJU LOKALNEGO MIASTA i GMINY WŁOSZCZOWA

8. Niewystarczające stelefonizowanie wsi.
9. Brak stacji osobowej na Centralnej Magistrali Kolejowej i połączenia z linią kolejową CMK do Kielc.
10. Słaba jakość transportu publicznego, głównie drogowego przejawiająca się w niedostatecznej częstotliwości kursowania autobusów, zły stan przystanków, zły stan taboru kołowego przewoźników prywatnych

4.1. Określenie obszarów problemowych

Punktem wyjścia dla szczegółowych rozwiązań w Planie Rozwoju Lokalnego jest określenie zasadniczych obszarów problemowych rozwoju Miasta i Gminy Włoszczowa.

W ramach tych obszarów należy konstruować działania, które będą przyczyniać się do harmonijnego i zrównoważonego rozwoju gminy.

W przypadku Miasta i Gminy Włoszczowa zasadnicze obszary problemowe zidentyfikowano poniżej:

Rozwój lokalnej infrastruktury technicznej i społecznej

Istotną kwestią związaną z rozwojem gospodarczym Gminy Włoszczowa jest poziom lokalnej infrastruktury technicznej. Budowa, rozbudowa i modernizacja: dróg gminnych, mostów, parkingów, urządzeń do odprowadzania i oczyszczania ścieków, urządzeń zaopatrzenia w wodę, sieci gazowych, urządzeń sieci energetycznych, oświetlenia ulic, kanałów burzowych, urządzeń i miejsc składowania oraz segregowania odpadów stałych itp. oraz rozwój lokalnej infrastruktury społecznej tak jak budowa ośrodków terapeutycznych, obiektów sportowych, rekreacyjnych i kulturalnych, budynków socjalnych itp. przyczyni się do podniesienia konkurencyjności gminy w regionie, czego wynikiem będzie dostępność odpowiednich, uzbrojonych terenów pod inwestycje. Oczywiście jest, że dobrze przygotowane tereny pod inwestycje oraz właściwy plan zagospodarowania przestrzennego są warunkiem realizacji jakichkolwiek działań mających na celu przyciągnięcie inwestorów zewnętrznych.

Pozyskiwanie inwestorów zewnętrznych

Za kolejny ważny obszar rozwoju gminy Włoszczowa uznaje się inwestycje zewnętrzne, które z upływem czasu powinny przyczynić się do istotnego wzrostu liczby dobrych jakościowo i trwałych miejsc pracy w gminie. Aby tak się stało należy stworzyć odpowiednie warunki umożliwiające przyciąganie do gminy inwestorów zewnętrznych. Dynamiczny rozwój gospodarczy okaże się utrudniony, gdy gmina nie będzie dysponować kompleksową i zintegrowaną ofertą skierowaną do inwestorów zewnętrznych. Należy również zdać sobie sprawę z faktu, że pozyskiwanie inwestorów jest procesem skomplikowanym oraz długotrwałym i niewątpliwie występuje tu duża konkurencja ze strony innych równie atrakcyjnych terenów.

Restrukturyzacja rolnictwa

i poprawa kondycji ekonomicznej gospodarstw wiejskich

Obszar integralnie związany z rozwojem Gminy Włoszczowa, to restrukturyzacja rolnictwa oraz poprawa kondycji ekonomicznej gospodarstw wiejskich. Przemiany na wsi określane jako procesy dostosowawcze rolnictwa do nowych warunków społeczno-gospodarczych wymusiły nowe spojrzenie na politykę rolną gminy. Działania takie jak: przeznaczanie pod zalesienia gruntów najmniej przydatnych do wykorzystania rolniczego, tworzenie kompleksowego systemu obsługi konsultingowej producentów rolnych, tworzenie zrzeczeń producentów rolnych z uwzględnieniem ekologizacji rolnictwa i produkcji wysokiej jakościowo zdrowej żywności, tworzenie systemów marketingowych dla rozwoju przedsiębiorczości obsługi technicznej rolnictwa, przyczynią się do prawidłowego i zrównoważonego rozwoju wsi. Zauważalny w ostatnich latach proces marginalizacji rolnictwa jako źródła dochodu rodzin wiejskich, w tym przede wszystkim rodzin rolniczych, wymusza poszukiwania alternatywnych źródeł dochodu takich jak agroturystyka.

PLAN ROZWOJU LOKALNEGO MIASTA I GMINY WŁOSZCZOWA

Rozwój turystyki i agroturystyki

Do rozwoju terenów wiejskich i podmiejskich jaką niewątpliwie jest Gmina Włoszczowa, może w istotny sposób przyczynić się rozwój turystyki i agroturystyki, które to zależą przede wszystkim od wysokich walorów przyrodniczych i krajobrazowych danego obszaru. Gmina niewątpliwie posiada te zalety i dlatego agroturystyka oraz turystyka o charakterze sportowo-rekreacyjnym, mogą stać się dodatkowym źródłem dochodu dla wielu gospodarstw rolnych oraz być siłą napędową zmian w wyglądzie i estetyce wsi. Przyczynią się także do tworzenia nowych miejsc pracy w sektorze drobnych usług i handlu obsługujących ruch turystyczny i agroturystyczny.

Poprawa jakości ochrony środowiska naturalnego

Podstawą dla prawidłowego rozwoju Gminy Włoszczowa przy zachowaniu jej walorów rekreacyjno-turystycznych jest ochrona środowiska naturalnego. Na terenie gminy znajduje się Rezerwat ornitologiczny „Ługi”, lasy ochronne, które zajmują ponad 39 % powierzchni gminy, zbiorniki wodne oraz szereg innych pomników przyrody. Czynniki te stanowią o atrakcyjności tego terenu dla ruchu turystycznego. Zaś unikalny mikroklimat Włoszczowy wymusza najwyższe standardy ochrony środowiska naturalnego, który obok bogactwa kulturowego jest najcenniejszym atutem gminy.

Podnoszenie kwalifikacji zawodowej społeczności lokalnej

Jakkolwiek poziom szkolnictwa na terenie Miasta i Gminy Włoszczowa jest akceptowalny, to jednak należy pamiętać, iż zapewniając odpowiednie warunki nauczania, stały ich rozwój i dostosowanie do wymogów dwudziestego pierwszego wieku, wpłyniemy na podniesienie poziomu edukacji dzieci i młodzieży z terenu gminy. Ważne jest również by stworzyć system motywacyjny, który tak wpływałby na uczniów, aby zdobywali wyższe wykształcenie oraz rozwijali swoje zainteresowania w kierunkach rokujących łatwiejsze znalezienie pracy w Gminie Włoszczowa.

PLAN ROZWOJU LOKALNEGO MIASTA i GMINY WŁOSZCZOWA

5. ZADANIA POLEGAJĄCE NA POPRAWIE SYTUACJI

5.1. Podstawy formalne wyboru i realizacji zadań

Tryb oraz sposób doboru zadań i projektów wynika bezpośrednio z podstawowych dokumentów planistycznych będących fundamentem prowadzonej przez Gminę Włoszczowa polityki rozwojowej. Dokumenty te zostały opracowane i wdrożone do realizacji w oparciu o obowiązujące prawo oraz są zbieżne z programami, planami i strategiami przygotowanymi na szczeblu powiatowym, wojewódzkim i krajowym.

Do dokumentów tych zaliczają się:

1. Strategia Rozwoju Miasta i Gminy Włoszczowa z dnia 26.04.2001 r.
2. Studium Uwarunkowań i Kierunków Zagospodarowania Przestrzennego Miasta i Gminy Włoszczowa (Załącznik Nr 1 do Uchwały Rady Miejskiej we Włoszczowie Nr XXV/242/02 z dnia 20 marca 2002 r.)
3. Miejscowe Plany Zagospodarowania Przestrzennego
4. Limity Wydatków na Wieloletnie Programy Inwestycyjne (Załącznik Nr 4a do Uchwały Rady Miejskiej we Włoszczowie Nr XII/92/04 z dnia 12 lutego 2004 r.)

Zgodnie z założeniami Strategii Rozwoju Miasta i Gminy Włoszczowa generalnym celem rozwoju gminy jest:

**„*TWORZENIE WARUNKÓW STYMULUJĄCYCH WZROST
JAKOŚCI ŻYCIA SPOŁECZNOŚCI LOKALNEJ*”**

5.2. Lista zadań i projektów służących poprawie sytuacji

Ze względu na dużą liczbę przewidzianych do realizacji zadań zostały określone cztery główne kryteria wyboru i hierarchizacji projektów tj.:

1. Wpływ projektu na rozwój społeczno-gospodarczy Miasta i Gminy Włoszczowa.
2. Wpływ projektu na poprawę warunków życia mieszkańców.
3. Wpływ projektu na stan środowiska naturalnego.
4. Koszty realizacji projektu.

Ze względu na charakter gminy oraz istniejące uwarunkowania w pierwszej kolejności realizowane będą projekty o największym oddziaływaniu społeczno-gospodarczym oraz projekty mające największy wpływ na poprawę stanu środowiska naturalnego. Celem tak przyjętej hierarchizacji jest maksymalizacja korzyści wynikających z realizacji poszczególnych projektów.

Analiza aktualnej sytuacji społeczno – gospodarczej Miasta i Gminy Włoszczowa oraz przeprowadzone konsultacje społeczne z kluczowymi dla rozwoju gminy partnerami społeczno - gospodarczymi, pozwoliły na określenie zadań polegających na poprawie sytuacji na obszarze gminy. Wszystkie zgłoszone projekty zostały pogrupowane jako zadania mające na celu realizację przyjętych priorytetów Planu Rozwoju Lokalnego. Pozwoli to uporządkować działania samorządu zapewniając równocześnie systematyczną realizację poszczególnych projektów zgodnie z przyjętymi kryteriami ważności.

Realizacja Planu Rozwoju Lokalnego Miasta i Gminy Włoszczowa skupiać się będzie głównie na zadaniach inwestycyjnych w zakresie modernizacji i rozbudowy podstawowej infrastruktury technicznej tj.: kanalizacji i wodociągów oraz sieci drogowej. Infrastruktura ta jest niezbędnym zapleczem, które otworzy możliwości rozwoju alternatywnych dla rolnictwa źródeł dochodu, a w szczególności działalności turystycznej, agroturystycznej, rekreacyjnej i wypoczynkowej. Ponadto ich realizacja znacznie przyczyni się do poprawy stanu środowiska naturalnego, które jest jedną z mocnych stron gminy i może być wykorzystane jako zaplecze dla działalności turystyczno - wypoczynkowej. Równocześnie dzięki realizacji przyjętych

PLAN ROZWOJU LOKALNEGO MIASTA i GMINY WŁOSZCZOWA

projektów zwiększy się dostęp mieszkańców do infrastruktury technicznej, co podniesie komfort życia oraz przyczyni się do rozwoju funkcji mieszkaniowej nie tylko miasta Włoszczowa, ale również terenów wiejskich gminy.

Wszystkie projekty inwestycyjne przewidziane do realizacji z uwzględnieniem hierarchii ważności oraz podziałem na zadania zostały zamieszczone w poniższej tabeli.

Tabela 24. Lista zadań i projektów planowanych do realizacji w latach 2004 – 2013

Numer projektu	Nazwa projektu	Rok rozpoczęcia	Rok zakończenia
1	2	3	4
Zadanie 1. Budowa, przebudowa i remont wodociągów oraz urządzeń do odprowadzania i oczyszczania ścieków			
1.1	Przebudowa sieci wodociągowej w mieście Włoszczowa ul. Żeromskiego - os. Brożka	2004	2004
1.2	Budowa sieci wodociągowej w mieście Włoszczowa ul. Góral	2004	2005
1.3	Budowa sieci wodociągowej w mieście Włoszczowa ul. Jędrzejowska	2004	2006
1.4	Kanalizacja w zlewni kolektora „B” – budowa sieci kanalizacyjnej w miejscowościach: Kuzki, Ewina, Wola Wiśniowa, Podlipie	2004	2006
1.5	Budowa wodociągów i kanalizacji „Konieczno-Dąbie” w miejscowościach: Konieczno, Ogarka, Rogienice, Boczkowice, Dąbie, Bebelno, Ludwinów	2004	2006
1.6	Budowa sieci wodociągowej w mieście Włoszczowa os. Tartak	2005	2005
1.7	Budowa wodociągu do Wysypiska „Kępny Ług”	2005	2006
1.8	Budowa wodociągu Nieznanowice	2005	2007
1.9	Uruchomienie i włączenie do systemu wodociągowego studni SW-III we Włoszczowie (uzbrojenie studni, połączenie studni ze stacją wodociągową ul. Czarnieckiego)	2005	2008
1.10	Budowa kanalizacji sanitarnej we Włoszczowie ul. Jędrzejowska i przyległe – ul. Ślińska (za kościołem), ul. Żeromskiego, ul. Podzamcze, ul. Kilińskiego, ul. Kolejowej	2005	2010
1.11	Budowa sieci kanalizacyjnej „Czarnca – Kąty – Kuzki”	2005	2010
1.12	Kanalizacja w zlewni kolektora „A” – budowa sieci kanalizacyjnej etap I-III w miejscowościach: Kurzelów – Danków Duży	2006	2009
1.13	Kanalizacja w zlewni kolektora „A” – budowa sieci kanalizacyjnej etap I-III w miejscowościach: Międzylesie – Danków Duży – Danków Mały	2006	2009
1.14	Uzupełnienie sieci wodociągowych we Włoszczowie (ulice: Kilińskiego, Pocztowa, Ślińska, Żeromskiego)	2006	2009
1.15	Budowa sieci wodociągowej w mieście Włoszczowa przy ul. Dworcowej	2007	2009
1.16	Budowa wodociągu Międzylesie – Motyczno	2007	2010
1.17	Budowa sieci kanalizacyjnej „Międzylesie – Motyczno – Jamskie”	2007	2011
1.18	Bieżące remonty i naprawy sieci wodociągowych i kanalizacji na terenie całej gminy	2007	2013
1.19	Budowa sieci kanalizacyjnej w mieście Włoszczowa na os. Góral	2007	2013
1.20	Budowa sieci wodociągowej i kanalizacji na planowanych osiedlach w mieście Włoszczowa	2007	2013
1.21	Budowa sieci wodociągowej i kanalizacji Silpia – Gościenin	2010	2013
1.22	Budowa sieci wodociągowej i kanalizacji Rzębiec – Wymysłów	2011	2013
1.23	Budowa sieci wodociągowej i kanalizacyjnej „Przygradów”	2011	2013
1.24	Budowa sieci kanalizacyjnych Nieznanowice	2011	2013
1.25	Budowa sieci wodociągowej „Jeżowice”	2012	2013

PLAN ROZWOJU LOKALNEGO MIASTA I GMINY WŁOSZCZOWA

1	2	3	4
Zadanie 2. Budowa, przebudowa i remont dróg gminnych oraz infrastruktury drogowej			
2.1	Przebudowa ul. Dworcowej wraz z kanalizacją deszczową w mieście Włoszczowa	2004	2004
2.2	Budowa dojazdu do ZSB „Stolbud”	2004	2004
2.3	Remont drogi w miejscowości Ogarka	2004	2004
2.4	Przebudowa ul. Leśnej w mieście Włoszczowa	2004	2005
2.5	Przebudowa ul. Wiejskiej w mieście Włoszczowa	2004	2006
2.6	Przebudowa dojazdu i dróg wewnętrznych na os. Brożka w mieście Włoszczowa	2004	2006
2.7	Przebudowa ul. Słowackiego w mieście Włoszczowa	2004	2006
2.8	Budowa drogi ks. Biskupa Jaworskiego w mieście Włoszczowa	2004	2010
2.9	Remonty dróg w miejscowości Bebelno	2004	2010
2.10	Bieżące remonty i naprawy dróg wiejskich oraz dojazdów do pól na terenie całej gminy	2004	2013
2.11	Bieżące remonty i modernizacja oświetlenia ulicznego na terenie miasta i gminy	2004	2013
2.12	Przebudowa ul. Rolniczej w mieście Włoszczowa	2005	2006
2.13	Przebudowa drogi Ogarka – Konieczno	2005	2008
2.14	Remont drogi w miejscowości Silpia	2005	2005
2.15	Budowa, przebudowa i remonty dróg w miejscowości Czarnca wraz z przysiółkami	2005	2008
2.16	Remonty dróg w miejscowości Łachów	2005	2008
2.17	Przebudowa ul. Sosnowej w mieście Włoszczowa	2006	2008
2.18	Przebudowa ulic (Dygasińskiego, Orzeszkowej, Norwida, Makuszyńskiego) na os. Reja w mieście Włoszczowa	2007	2008
2.19	Dokończenie przebudowy ul. Reja w mieście Włoszczowa	2007	2007
2.20	Przebudowa dróg Ludwinów Cechy i Ludwinów Mały	2007	2008
2.21	Przebudowa drogi Dąbie – Podlas – Skociszewy	2007	2009
2.22	Remonty dróg w miejscowości Kąty	2007	2009
2.23	Przebudowa dróg w miejscowości Rogienice	2007	2009
2.24	Remont drogi w miejscowości Boczkowice	2007	2009
2.25	Przebudowa dróg: Motyczno – Jamskie, Mchowie – Międzylesie	2007	2009
2.26	Przebudowa drogi Konieczno – Bebelno Kolonia	2007	2009
2.27	Remont drogi Przygradów (od drogi wojewódzkiej nr 742 na Lipno)	2007	2010
2.28	Remont drogi w miejscowości Danków Mały	2007	2010
2.29	Przebudowa drogi Konieczno – Nieznanowice – Wola Wiśniowa	2007	2010
2.30	Remonty dróg w miejscowości Kurzelów	2007	2010
2.31	Budowa i rozbudowa oraz modernizacja istniejących miejsc parkingowych na terenie miasta Włoszczowa	2007	2013
2.32	Budowa drogi do os. Tartak w mieście Włoszczowa	2007	2013
2.33	Budowa infrastruktury drogowej na planowanych osiedlach w mieście Włoszczowa	2007	2013
2.34	Przebudowa ul. Kusocińskiego w mieście Włoszczowa (od os. Brożka do stadionu)	2008	2010
2.35	Przebudowa ul. Zachodniej w mieście Włoszczowa	2009	2009
2.36	Przebudowa drogi Ludwinów – Konieczno	2009	2010

PLAN ROZWOJU LOKALNEGO MIASTA i GMINY WŁOSZCZOWA

1	2	3	4
2.37	Przebudowa ul. Góral w mieście Włoszczowa	2009	2010
2.38	Przebudowa ul. Zielonej w mieście Włoszczowa	2010	2011
2.39	Przebudowa ul. Jodłowej w mieście Włoszczowa	2010	2011
2.40	Przebudowa ul. Robotniczej w mieście Włoszczowa	2010	2012
2.41	Przebudowa ul. Tęczowej w mieście Włoszczowa	2011	2012
2.42	Przebudowa ul. Świerkowej w mieście Włoszczowa	2012	2013
Zadanie 3. Budowa, przebudowa i modernizacja lokalnej infrastruktury sportowej, edukacyjnej i społecznej			
3.1	Budowa Domu Ludowego w Kuzkach	2004	2006
3.2	Budowa mieszkań socjalnych na terenie całej gminy	2004	2013
3.3	Remonty i modernizacja w miarę potrzeb obiektów oświatowych na terenie całej gminy	2004	2013
3.4	Budowa nowych w miarę potrzeb i remonty istniejących sal gimnastycznych na terenie całej gminy	2005	2013
3.5	Rozbudowa i remont Domu Kultury w mieście Włoszczowa	2005	2013
3.6	Budowa krytej pływalni przy ul. Kusocińskiego w mieście Włoszczowa	2006	2013
3.7	Rozbudowa Biblioteki Publicznej we Włoszczowie ul. Czarnieckiego - Poczta	2006	2013
3.8	Rozbudowa Szkoły Podstawowej w Bebelnie	2007	2007
3.9	Zagospodarowanie fundamentów pod planowaną Szkołę w Przygradowie	2007	2013
3.10	Zagospodarowanie budynku po Szkole Podstawowej w Rogienicach	2007	2013
3.11	Zagospodarowanie obiektów kubaturowych przy ujęciu wody na ul. Czarnieckiego w mieście Włoszczowa	2007	2013
3.12	Bieżące naprawy i remonty strażnic OSP	2007	2013
3.13	Budowa nowych w miarę potrzeb i remonty istniejących świetlic na terenie całej gminy	2007	2013
3.14	Budowa nowych w miarę potrzeb i modernizacja istniejących boisk na terenie całej gminy	2007	2013
Zadanie 4. Budowa i przebudowa obiektów oraz urządzeń w zakresie ochrony środowiska i gospodarki odpadami			
4.1	Selektywna zbiórka odpadów i przebudowa składowiska odpadów komunalnych „Kępny Ług”	2004	2013
4.2	Opracowanie programu wymiany starych kotłowni zasilanych paliwem stałym na ogrzewanie bardziej przyjazne środowisku na terenie całej gminy	2007	2013
4.3	Opracowanie programu wymiany pokryć dachowych z eternitu oraz zagospodarowania i utylizacji odpadów niebezpiecznych (azbestu) na terenie całej gminy	2007	2013
Zadanie 5. Budowa, przebudowa i modernizacja lokalnej bazy turystycznej, rekreacyjnej i wypoczynkowej			
5.1	Przebudowa zbiornika wodnego pod zarybienie w miejscowości Bebelno	2007	2010
5.2	Budowa „Zbiornika wodnego Belina” z zapleczem rekreacyjnym we Włoszczowie	2007	2013
5.3	Budowa zbiorników wodnych w miarę potrzeb na terenie całej gminy	2007	2013
5.4	Wytyczenie i budowa ścieżek dydaktycznych na terenie rezerwatu ornitologicznego Ługi	2007	2013
5.5	Budowa szlaków turystyki kwalifikowanej i duktów do jazdy konnej na terenie całej gminy	2007	2013
5.6	Budowa nowych i modernizacja istniejących ścieżek rowerowych na terenie całej gminy	2007	2013
5.7	Wytyczenie w miarę potrzeb pól namiotowych i budowa infrastruktury rekreacyjno-wypoczynkowej na terenie całej gminy	2007	2013
5.8	Budowa nowej w miarę potrzeb i modernizacja istniejącej infrastruktury turystycznej na terenie całej gminy	2007	2013
5.9	Budowa zbiornika rekreacyjnego w miejscowości Gościencin na rzece Zwleczy	2010	2013

1	2	3	4
Zadanie 6. Budowa i przebudowa infrastruktury zabezpieczenia przeciwpowodziowego oraz przeciwpożarowego			

PLAN ROZWOJU LOKALNEGO MIASTA I GMINY WŁOSZCZOWA

6.1	Melioracje łąk oraz przebudowa i bieżące naprawy rowów melioracyjnych na terenie całej gminy	2007	2013
6.2	Odmulanie i modernizacja zbiorników przeciwpożarowych na terenie całej gminy	2007	2013

Do 2006 roku Miasto i Gmina Włoszczowa zamierza w ramach Zintegrowanego Programu Operacyjnego Rozwoju Regionalnego – ZPORR złożyć następujące projekty:

1. Przebudowa dróg gminnych: ul. Leśna, ul. Wiejska, dojazd i ulica w os. Brożka.
2. Przebudowa ulic: Słowackiego, Rolniczej i Sosnowej we Włoszczowie.
3. Przebudowa drogi Ogarka – Konieczno.
4. Budowa wodociągów z przyłączami i kanalizacji „Konieczno – Dąbie”.
5. Budowa sieci wodociągowej we Włoszczowie ul. Jędrzejowska, os. Tartak.
6. Uruchomienie i włączenie do systemu wodociągowego studni SW – III w mieście Włoszczowa.
7. Budowa sieci kanalizacyjnej w miejscowościach: Kuzki, Ewina, Wola Wiśniowa, Podlipie oraz Kurzelów – Danków Duży.
8. Budowa wodociągu do Wysypiska „Kępny Ług” i wodociągu „Nieznanowice”
9. Remonty i modernizacje obiektów oświatowych.
10. Przebudowa składowiska odpadów komunalnych „Kępny Ług”.

6. REALIZACJA ZADAŃ I PROJEKTÓW

PLAN ROZWOJU LOKALNEGO MIASTA i GMINY WŁOSZCZOWA

6.1. Zadania i projekty planowane do realizacji w latach 2004 - 2006

Zadanie 1

Budowa, przebudowa i remont wodociągów oraz urządzeń do odprowadzania i oczyszczania ścieków

Kryterium kolejności realizacji projektów

Kolejność realizacji projektów założona została z uwzględnieniem obszarów gminy objętych strefami ochronnymi oraz szczególnie zagrożonych zanieczyszczeniem środowiska naturalnego.

Zgodność z planem zagospodarowania przestrzennego

Wszystkie przewidziane do realizacji projekty są zgodne z Planami Zagospodarowania Przestrzennego Miasta i Gminy Włoszczowa oraz ze Studium Uwarunkowań i Kierunków Zagospodarowania Przestrzennego Miasta i Gminy Włoszczowa.

Rezultaty realizacji zadania

1. Zwiększenie liczby mieszkańców korzystających z wodociągów i kanalizacji.
2. Zwiększenie ilości odprowadzanych i oczyszczanych ścieków.
3. Zmniejszenie poziomu zanieczyszczenia środowiska naturalnego.
4. Uzbrojenie istniejących i nowych terenów inwestycyjnych w infrastrukturę techniczną.

Oddziaływanie na sferę społeczno-gospodarczą

1. Zwiększenie atrakcyjności inwestycyjnej i turystycznej gminy.
2. Pobudzenie aktywności gospodarczej mieszkańców gminy.
3. Pozyskanie nowych inwestorów i mieszkańców gminy.
4. Podniesienie poziomu życia mieszkańców.
5. Poprawa stanu środowiska naturalnego.

Instytucje i podmioty zaangażowane w realizację zadania

1. Samorząd Miasta i Gminy Włoszczowa.
2. Mieszkańcy Miasta i Gminy Włoszczowa.
3. Podmioty gospodarcze z terenu gminy.

Łączne nakłady finansowe na realizację zadania

Na realizację zadania w latach 2004 – 2006 przewidziano łącznie 25 956 470 zł

Etapy realizacji zadania wraz z przewidywanym czasem realizacji zadania

Zadanie realizowane będzie poprzez wdrażanie pojedynczych projektów inwestycyjnych w okresie od 2004 do 2006 roku oraz w latach kolejnych. W poniższej tabeli przedstawiono szczegółowy harmonogram realizacji poszczególnych projektów w latach 2004 - 2006 wraz z przewidywanymi rezultatami bezpośrednimi.

PLAN ROZWOJU LOKALNEGO MIASTA i GMINY WŁOSZCZOWA

Tabela 25. Lista projektów planowanych do realizacji w ramach Zadania 1 w latach 2004 - 2006

Numer projektu	Nazwa projektu	Okres realizacji	Wartość projektu w PLN	Realizatorzy projektu	Rezultat bezpośredni
1.1	Przebudowa sieci wodociągowej w mieście Włoszczowa ul. Żeromskiego - os. Brożka	2004	32 500	Gmina Włoszczowa	liczba nowych przyłączy liczba ludności korzystającej
1.2	Budowa sieci wodociągowej w mieście Włoszczowa ul. Góral	2004 - 2005	72 000	Gmina Włoszczowa	liczba nowych przyłączy liczba ludności korzystającej
1.3	Budowa sieci wodociągowej w mieście Włoszczowa ul. Jędrzejowska	2004 - 2006	330 000	Gmina Włoszczowa	liczba nowych przyłączy liczba ludności korzystającej
1.4	Kanalizacja w zlewni kolektora „B” – budowa sieci kanalizacyjnej w miejscowościach: Kuzki, Ewina, Wola Wiśniowa, Podlipie	2004 - 2006	3 409 470	Gmina Włoszczowa	liczba nowych przyłączy liczba ludności korzystającej
1.5	Budowa wodociągów i kanalizacji „Konieczno-Dąbie” w miejscowościach: Konieczno, Ogarka, Rogienice, Boczkowice, Dąbie, Bebelno, Ludwinów	2004 - 2006	20 000 000	Gmina Włoszczowa	liczba nowych przyłączy liczba ludności korzystającej
1.6	Budowa sieci wodociągowej w mieście Włoszczowa os. Tartak	2005	160 000	Gmina Włoszczowa	liczba nowych przyłączy liczba ludności korzystającej
1.7	Budowa wodociągu do Wysypiska „Kępny Ług”	2005 - 2006	103 500	Gmina Włoszczowa	długość sieci wodociągowej
1.8	Budowa wodociągu Nieznanowice	2005 - 2007	230 000	Gmina Włoszczowa	liczba nowych przyłączy liczba ludności korzystającej
1.9	Uruchomienie i włączenie do systemu wodociągowego studni SW-III we Włoszczowie (uzbrojenie studni, połączenie studni ze stacją wodociągową ul. Czarnieckiego)	2005 - 2008	1 064 000	Gmina Włoszczowa	długość sieci wodociągowej
1.10	Budowa kanalizacji sanitarnej we Włoszczowie ul. Jędrzejowska i przyległe – ul. Śliska (za kościołem), ul. Żeromskiego, ul. Podzamcze, ul. Kilińskiego, ul. Kolejowej	2005 - 2010	570 000	Gmina Włoszczowa	liczba nowych przyłączy liczba ludności korzystającej
1.11	Budowa sieci kanalizacyjnej „Czarnca – Kąty – Kuzki”	2005 - 2010	6 400 000	Gmina Włoszczowa	liczba nowych przyłączy liczba ludności korzystającej
1.12	Kanalizacja w zlewni kolektora „A” – budowa sieci kanalizacyjnej etap I-III w miejscowościach: Kurzelów – Danków Duży	2006 - 2009	4 300 000	Gmina Włoszczowa	liczba nowych przyłączy liczba ludności korzystającej
1.13	Kanalizacja w zlewni kolektora „A” – budowa sieci kanalizacyjnej etap I-III w miejscowościach: Międzyzlesie – Danków Duży – Danków Mały	2006 - 2009	3 800 000	Gmina Włoszczowa	liczba nowych przyłączy liczba ludności korzystającej
1.14	Uzupełnienie sieci wodociągowych we Włoszczowie (ulice: Kilińskiego, Poczтовая, Śliska, Żeromskiego)	2006 - 2009	180 000	Gmina Włoszczowa	długość sieci wodociągowej

PLAN ROZWOJU LOKALNEGO MIASTA I GMINY WŁOSZCZOWA

Zadanie 2

Budowa, przebudowa i remont dróg gminnych oraz infrastruktury drogowej

Kryterium kolejności realizacji projektów

Znaczenie drogi dla rozwoju lokalnej sieci transportowej.

Stan techniczny istniejących dróg (stopień uszkodzeń).

Zgodność z planem zagospodarowania przestrzennego

Wszystkie przewidziane do realizacji projekty są zgodne z Planami Zagospodarowania Przestrzennego Miasta i Gminy Włoszczowa oraz ze Studium Uwarunkowań i Kierunków Zagospodarowania Przestrzennego Miasta i Gminy Włoszczowa.

Rezultaty realizacji zadania

1. Poprawa jakości i rozbudowa lokalnej sieci dróg.
2. Poprawa jakości i zwiększenie liczby ciągów pieszych.
3. Zwiększenie przepustowości dróg oraz skrócenie czasu przejazdów.
4. Uzbrojenie istniejących i nowych terenów inwestycyjnych w infrastrukturę techniczną.
5. Rozbudowa systemu oświetlenia dróg.
6. Rozbudowa systemu odwodnień dróg.

Oddziaływanie na sferę społeczno-gospodarczą

1. Zwiększenie bezpieczeństwa ruchu pieszego i kołowego.
2. Zmniejszenie liczby wypadków drogowych.
3. Obniżenie kosztów i lepsze zaspokojenie potrzeb transportowych.
4. Ułatwienie dostępu do usług turystyczno-wypoczynkowych.
5. Zwiększenie atrakcyjności inwestycyjnej i turystycznej gminy.
6. Pobudzenie aktywności gospodarczej mieszkańców gminy.
7. Podniesienie poziomu życia mieszkańców.
8. Zmniejszenie emisji spalin.

Instytucje i podmioty zaangażowane w realizację zadania

1. Samorząd Miasta i Gminy Włoszczowa.
2. Mieszkańcy Miasta i Gminy Włoszczowa.
3. Podmioty gospodarcze z terenu gminy.

Łączne nakłady finansowe na realizację zadania

Na realizację zadania w latach 2004 – 2006 przewidziano łącznie 6 201 832 zł

Etapy realizacji zadania wraz z przewidywanym czasem realizacji zadania

Zadanie realizowane będzie poprzez wdrażanie pojedynczych projektów inwestycyjnych w okresie od 2004 do 2006 roku oraz w latach kolejnych. W poniższej tabeli przedstawiono szczegółowy harmonogram realizacji poszczególnych projektów w latach 2004 - 2006 wraz z przewidywanymi rezultatami bezpośrednimi.

PLAN ROZWOJU LOKALNEGO MIASTA i GMINY WŁOSZCZOWA

Tabela 26. Lista projektów planowanych do realizacji w ramach Zadania 2 w latach 2004 - 2006

Numer projektu	Nazwa projektu	Okres realizacji	Wartość projektu w PLN	Realizatorzy projektu	Rezultat bezpośredni
1	2	3	4	5	6
2.1	Przebudowa ul. Dworcowej wraz z kanalizacją deszczową w mieście Włoszczowa	2004	634 000	Gmina Włoszczowa	długość drogi i kanalizacji
2.2	Budowa dojazdu do ZSB „Stolbud”	2004	165 000	Gmina Włoszczowa	długość dojazdu
2.3	Remont drogi w miejscowości Ogarka	2004	54 084	Gmina Włoszczowa	długość drogi
2.4	Przebudowa ul. Leśnej w mieście Włoszczowa	2004 - 2005	894 400	Gmina Włoszczowa	długość drogi
2.5	Przebudowa ul. Wiejskiej w mieście Włoszczowa	2004 - 2006	2 810 264	Gmina Włoszczowa	długość drogi
2.6	Przebudowa dojazdu i dróg wewnętrznych na os. Brożka w mieście Włoszczowa	2004 - 2006	388 000	Gmina Włoszczowa	długość dróg i dojazdu
2.7	Przebudowa ul. Słowackiego w mieście Włoszczowa	2004 - 2006	242 000	Gmina Włoszczowa	długość drogi
2.8	Budowa drogi ks. Biskupa Jaworskiego w mieście Włoszczowa	2004 - 2010	50 000	Gmina Włoszczowa	długość drogi
2.9	Remonty dróg w miejscowości Bebelno	2004 - 2010	150 000	Gmina Włoszczowa	długość drogi
2.10	Bieżące remonty i naprawy dróg wiejskich oraz dojazdów do pól na terenie całej gminy	2004 - 2013	1 000 000	Gmina Włoszczowa	długość drogi
2.11	Bieżące remonty i modernizacja oświetlenia ulicznego na terenie miasta i gminy	2004 - 2013	100 000	Gmina Włoszczowa	długość drogi
2.12	Przebudowa ul. Rolniczej w mieście Włoszczowa	2005 - 2006	140 000	Gmina Włoszczowa	długość drogi
2.13	Przebudowa drogi Ogarka – Konieczno	2005 -2008	150 000	Gmina Włoszczowa	długość dróg
2.14	Remont drogi w miejscowości Silpia	2005	120 000	Gmina Włoszczowa	długość drogi
2.15	Budowa, przebudowa i remonty dróg w miejscowości Czarnca wraz z przysiółkami	2005 - 2008	100 000	Gmina Włoszczowa	długość drogi
2.16	Remonty dróg w miejscowości Łachów	2005 - 2008	100 000	Gmina Włoszczowa	długość drogi
2.17	Przebudowa ul. Sosnowej w mieście Włoszczowa	2006 - 2008	212 000	Gmina Włoszczowa	długość drogi

PLAN ROZWOJU LOKALNEGO MIASTA I GMINY WŁOSZCZOWA

Zadanie 3

Budowa, przebudowa i modernizacja lokalnej infrastruktury sportowej, edukacyjnej, i społecznej

Kryterium kolejności realizacji projektów

Wpływ projektu na poprawę warunków życia mieszkańców.

Zgodność z planem zagospodarowania przestrzennego

Wszystkie przewidziane do realizacji projekty są zgodne z Planami Zagospodarowania Przestrzennego Miasta i Gminy Włoszczowa oraz ze Studium Uwarunkowań i Kierunków Zagospodarowania Przestrzennego Miasta i Gminy Włoszczowa.

Rezultaty realizacji zadania

1. Poprawa stanu technicznego obiektów kulturalnych
2. Zwiększenie dostępu mieszkańców do infrastruktury kulturalnej.

Oddziaływanie na sferę społeczno-gospodarczą

1. Zwiększenie atrakcyjności turystycznej i mieszkaniowej gminy.
2. Podniesienie poziomu usług kulturalnych.

Instytucje i podmioty zaangażowane w realizację zadania

1. Samorząd Miasta i Gminy Włoszczowa - wykonawca
2. Mieszkańcy Miasta i Gminy Włoszczowa.
3. Podmioty gospodarcze z terenu gminy.

Łączne nakłady finansowe na realizację zadania

Na realizację zadania w latach 2004 – 2006 przewidziano łącznie 2 995 000 zł

Etapy realizacji zadania wraz z przewidywanym czasem realizacji zadania

Zadanie realizowane będzie poprzez wdrażanie pojedynczych projektów inwestycyjnych w okresie od 2004 do 2006 roku oraz w latach kolejnych. W poniższej tabeli przedstawiono szczegółowy harmonogram realizacji poszczególnych projektów w latach 2004 – 2006 wraz z przewidywanymi rezultatami bezpośrednimi.

PLAN ROZWOJU LOKALNEGO MIASTA i GMINY WŁOSZCZOWA

Tabela 27. Lista projektów planowanych do realizacji w ramach Zadania 3 w latach 2004 - 2006

Numer projektu	Nazwa projektu	Okres realizacji	Wartość projektu w PLN	Realizatorzy projektu	Rezultat bezpośredni
3.1	Budowa Domu Ludowego w Kuzkach	2004 - 2006	235 000	Gmina Włoszczowa	powierzchnia obiektu ilość sal i pracowni artystycznych
3.2	Budowa mieszkań socjalnych na terenie całej gminy	2004 - 2013	550 000	Gmina Włoszczowa	ilość mieszkań socjalnych
3.3	Remonty i modernizacja w miarę potrzeb obiektów oświatowych na terenie całej gminy	2004 - 2013	3 500 000	Gmina Włoszczowa	powierzchnia obiektu ilość klas i pracowni w szkole
3.4	Budowa nowych w miarę potrzeb i remonty istniejących sal gimnastycznych na terenie całej gminy	2005 - 2013	1 000 000	Gmina Włoszczowa	powierzchnia sal gimnastycznych
3.5	Rozbudowa i remont Domu Kultury w mieście Włoszczowa	2005 - 2013	2 500 000	Gmina Włoszczowa	powierzchnia obiektu ilość sal i pracowni artystycznych
3.6	Budowa krytej pływalni przy ul. Kusocińskiego w mieście Włoszczowa	2006 - 2013	5 500 000	Gmina Włoszczowa	powierzchnia pływalni liczba osób korzystających
3.7	Rozbudowa Biblioteki Publicznej we Włoszczowie ul. Czarnieckiego - Poczтова	2006 - 2013	2 100 000	Gmina Włoszczowa	powierzchnia obiektu

PLAN ROZWOJU LOKALNEGO MIASTA I GMINY WŁOSZCZOWA

Zadanie 4

Budowa i przebudowa obiektów oraz urzędzeń w zakresie ochrony środowiska i gospodarki odpadami

Kryterium kolejności realizacji projektów

Wpływ projektu na stan środowiska naturalnego.

Zgodność z planem zagospodarowania przestrzennego

Wszystkie przewidziane do realizacji projekty są zgodne z Planami Zagospodarowania Przestrzennego Miasta i Gminy Włoszczowa oraz ze Studium Uwarunkowań i Kierunków Zagospodarowania Przestrzennego Miasta i Gminy Włoszczowa.

Rezultaty realizacji zadania

1. Poprawa jakości i atrakcyjności środowiska naturalnego.
2. Zwiększenie liczby mieszkańców prowadzących selektywną zbiórkę odpadów.
3. Zwiększenie liczby pozarolniczych miejsc pracy.
4. Poprawa estetyki gminy.

Oddziaływanie na sferę społeczno-gospodarczą

1. Rozwój działalności turystycznej, wypoczynkowo-rekreacyjnej i agroturystycznej na terenie gminy.
2. Pobudzenie aktywności gospodarczej mieszkańców gminy.
3. Podniesienie poziomu życia mieszkańców.
4. Zwiększenie dochodów budżetu gminy.

Instytucje i podmioty zaangażowane w realizację zadania

1. Samorząd Miasta i Gminy Włoszczowa.
2. Mieszkańcy Miasta i Gminy Włoszczowa.
3. Podmioty gospodarcze z terenu gminy.

Łączne nakłady finansowe na realizację zadania

Na realizację zadania w latach 2004 – 2006 przewidziano łącznie 2 547 000 zł

Etapy realizacji zadania wraz z przewidywanym czasem realizacji zadania

Zadanie realizowane będzie poprzez wdrażanie pojedynczych projektów inwestycyjnych w okresie od 2004 do 2006 roku oraz w latach kolejnych. W poniższej tabeli przedstawiono szczegółowy harmonogram realizacji poszczególnych projektów w latach 2004 – 2006 wraz z przewidywanymi rezultatami bezpośrednimi.

PLAN ROZWOJU LOKALNEGO MIASTA i GMINY WŁOSZCZOWA

Tabela 28. Lista projektów planowanych do realizacji w ramach Zadania 4 w latach 2004 - 2006

Numer projektu	Nazwa projektu	Okres realizacji	Wartość projektu w PLN	Realizatorzy projektu	Rezultat bezpośredni
4.1	Selektywna zbiórka odpadów i przebudowa składowiska odpadów komunalnych „Kępny Ług”	2004 - 2013	10 600 000	Gmina Włoszczowa	powierzchnia składowiska ilość segregowanych odpadów

PLAN ROZWOJU LOKALNEGO MIASTA i GMINY WŁOSZCZOWA

6.2. Powiązanie projektów z innymi działaniami realizowanymi na terenie województwa i powiatu

W planach inwestycyjnych zebranych w opracowanym przez Zarząd Województwa Świętokrzyskiego – Kompleksowym programie rozwoju sieci drogowej województwa świętokrzyskiego, przewidziano następujące zadania inwestycyjnie na drogach wojewódzkich:

1. Przekwalifikowania ciągu drogowego dróg powiatowych w ciągu drogowym Małogoszcz – Kozłów – Belina na drogę wojewódzką.
2. Poszerzenie jezdni do szerokości minimum 6 m na drodze nr 786 Kielce – Łopuszno – Włoszczowa – Secemin – Koniecpol.
3. Przebudowa miejskich węzłów drogowych polegających na:
 - a. budowie obwodnicy we Włoszczowie na drodze nr 786 Kielce – Łopuszno – Włoszczowa – Secemin – Częstochowa.
 - b. korekcie trasy we Włoszczowie na drodze nr 742 Nagłowice – Włoszczowa – Przedbórz – Przyglów w latach 2016 - 2020.
4. Dostosowanie do pełnych parametrów dróg powiązane z realizacją obwodnic i połączeń tras:
 - a. budowie obwodnicy w miejscowości Kurzelów na drodze nr 785 w latach 2016-2020.
 - b. budowie obwodnicy w miejscowości Secemin na drodze nr 786 w latach 2016-2020.

Świętokrzyski Zarząd Dróg Wojewódzkich w Kielcach ma w planie przebudowę ul. Partyzantów (droga woj. nr 786) na odc. o dł. 390,0 mb. Przewidziana kwota 426.300,00 zł . Udział Gminy Włoszczowa to 40 % kosztów. Realizacja planowana jest na 2005 r.

PLAN ROZWOJU LOKALNEGO MIASTA I GMINY WŁOSZCZOWA

Potrzeby remontowe dróg powiatowych będących w gestii Zarządu Dróg Powiatowych we Włoszczowie w ujęciu wartościowym na lata 2004 – 2006 wynoszą orientacyjnie:

- na drogi o stanie zadowalającym - na odnowy przy zakładaniu kosztów 1 km około 150 000 zł – 18 750 000 zł
- na drogi o stanie niezadowalającym - na odbudowy i modernizacje przy założeniu kosztów 1 km około 350 000 zł – 43 050 000 zł

W kwotach tych nie są uwzględniane potrzeby remontów kapitalnych wiaduktów kolejowych, przepustów i obiektów mostowych. O efektach wynikających z realizacji Planu Rozwoju Lokalnego Powiatu Włoszczowskiego w zakresie drogownictwa realizowanego w latach 2004 – 2006 stanowi ilość zaplanowanych dróg do przebudowy:

- w 2004 – 5,7 km
- w 2005 – 26,3 km
- w 2006 – 13,0 km

Realizacja planu powiatu włoszczowskiego przyniesie pozytywne efekty w poprawie warunków komunikacji na drogach powiatowych oraz rozwoju zakładów produkcyjnych. Poprawi także stan odnowy środowiska poprzez zmniejszenie emisji gazów wydalanych przez pojazdy.

Zadania przewidziane do realizacji przy współfinansowaniu z funduszy strukturalnych Unii Europejskiej w ramach Zintegrowanego Programu Operacyjnego Rozwoju Regionalnego w latach 2007-2013 to przebudowy i budowy dróg powiatowych na głównych ciągach komunikacyjnych łączących siedziby gmin, siedziby powiatu z gminami. W latach 2007-2013 prace te polegać będą na przystosowaniu tych dróg do kategorii dróg G i Z. Wstępnie w tych latach powiat włoszczowski przystąpi do regulacji stanów własnościowych oraz poszerzeń pasów drogowych, a także do opracowań dokumentacji technicznej.

PLAN ROZWOJU LOKALNEGO MIASTA I GMINY WŁOSZCZOWA

7. OCZEKIWANE WSKAŹNIKI OSIĄGNIĘĆ

7.1. Wpływ realizacji PRL na rozwój gminy, powiatu i regionu

Projekty przewidziane do realizacji w ramach Planu Rozwoju Lokalnego (PRL) Miasta i Gminy Włoszczowa są w pełni zbieżne ze Strategią Rozwoju Powiatu Włoszczowskiego oraz Strategią Rozwoju Województwa Świętokrzyskiego. Ich realizacja przyczyni się osiągnięcia założonych w w/w dokumentach celów i efektów polityki rozwoju regionu świętokrzyskiego.

Jednym z najważniejszych celów strategicznych zarówno dla regionu, powiatu jak i Gminy Włoszczowa jest obecnie rozbudowa i modernizacja podstawowej infrastruktury technicznej, a w szczególności sieci drogowych, kanalizacyjnych i wodociągowych. Infrastruktura ta ma kluczowe znaczenie dla poziomu życia mieszkańców, poziomu aktywności gospodarczej mieszkańców oraz poziomu atrakcyjności inwestycyjnej gminy.

Szczególnie duże możliwości rozwoju na terenie Województwa Świętokrzyskiego i Gminy Włoszczowa ma działalność turystyczna, agroturystyczna, rekreacyjna i wypoczynkowa. Aby przyspieszyć jej rozwój konieczna jest budowa podstawowej infrastruktury technicznej, a zwłaszcza sieci dróg lokalnych i regionalnych.

W ramach realizacji PRL na terenie Miasta i Gminy Włoszczowa zostaną rozbudowane i zmodernizowane systemy wodociągowe oraz kanalizacyjne, jak i układ drogowy. Poprawa stanu dróg oraz zwiększenie ich przepustowości usprawni system komunikacyjny województwa i powiatu. Rozbudowa systemu kanalizacji pozwoli skutecznie chronić środowisko naturalne będące największym bogactwem Gminy Włoszczowa i całego powiatu oraz stworzy warunki do rozwoju działalności gospodarczej na terenach dotychczas ukierunkowanych na rozwój rolnictwa.

Projekty w zakresie infrastruktury społecznej, sportowej, kulturalnej, edukacyjnej i zdrowotnej nie przekładają się znacząco na korzyści gospodarcze, ale w połączeniu z podstawową infrastrukturą techniczną znacząco wpływają na poprawę warunków życia mieszkańców. W efekcie wzrasta atrakcyjność miasta i gminy.

PLAN ROZWOJU LOKALNEGO MIASTA I GMINY WŁOSZCZOWA

7.2. Wskaźniki osiągnięć Planu Rozwoju Lokalnego

Dane obrazujące postęp we wdrażaniu Planu Rozwoju Lokalnego oraz rezultaty działań zostały, zgodnie z wytycznymi Uzupełnienia Zintegrowanego Programu Operacyjnego Rozwoju Regionalnego podzielone na trzy kategorie:

1) WSKAŹNIKI PRODUKTU

Odnoszą się one do rzeczowych efektów działalności. Liczone są w jednostkach materialnych, np. długość zmodernizowanych dróg gminnych; liczba nowo wybudowanych mieszkań; itp.

2) WSKAŹNIKI REZULTATU

Odpowiadają one bezpośrednim i natychmiastowym efektem wynikającym z wdrożenia projektu. Takie mierniki mogą przybierać formę wskaźników materialnych (skrócenie czasu podróży; liczba przyłączy do kanalizacji i wodnych; itp.) lub finansowych (zwiększenie sprzedaży usług turystycznych na danym obszarze; zmniejszenie nakładów na bieżące remonty dróg; itp.).

3) WSKAŹNIKI ODDZIAŁYWANIA

Obrazują one konsekwencje danego projektu wykraczające poza natychmiastowe efekty dla bezpośrednich beneficjentów. Oddziaływanie może odnosić się do efektów związanych bezpośrednio z podjętym działaniem, chociaż pojawiających się po pewnym czasie (**oddziaływanie bezpośrednie**), jak i do efektów długookresowych, oddziałujących na szerszą populację i pośrednio tylko wynikających ze zrealizowanego działania (**oddziaływanie pośrednie**). Przykładowe wskaźniki oddziaływania to liczba turystów odwiedzających Miasto i Gminę Włoszczowa w czasie 12 miesięcy po zakończeniu projektu (**oddziaływanie bezpośrednie**), czy wskaźnik zatrudnienia 24 miesiące od zakończenia realizacji programu (**oddziaływanie pośrednie**).

PLAN ROZWOJU LOKALNEGO MIASTA I GMINY WŁOSZCZOWA

Wskaźniki dla Planu Rozwoju Lokalnego Miasta i Gminy Włoszczowa określono następująco:

Tabela 29. Wskaźniki osiągnięć Planu Rozwoju Lokalnego

Nazwa zadania	Kategoria i nazwa wskaźnika	jm
1	2	3
Budowa, przebudowa i remont wodociągów oraz urządzeń do odprowadzania ścieków	1. Wskaźniki produktu:	
	- długość wybudowanej sieci wodociągowej,	mb
	- długość wybudowanej sieci kanalizacyjnej,	mb
	- liczba wybudowanych przyłączy wodnych,	szt.
	- liczba zmodernizowanych stacji uzdatniania wody	szt.
	- liczba wybudowanych przyłączy kanalizacyjnych (przykanalików),	szt.
	- liczba wybudowanych przepompowni ścieków,	szt.
	- liczba zmodernizowanych oczyszczalni ścieków,	szt.
	- liczba przydomowych oczyszczalni ścieków,	szt.
	2. Wskaźniki rezultatu:	
	- liczba gospodarstw domowych podłączonych do sieci wodociągowej i kanalizacji sanitarnej,	szt.
	- powierzchnia terenów inwestycyjnych z dostępem do sieci wodociągowej i kanalizacyjnej,	ha
	- liczba gospodarstw domowych objętych działaniem oczyszczalni ścieków,	szt.
- ilość oczyszczonych ścieków,	m ³	
- liczba ludności korzystającej z sieci wodociągowej i kanalizacyjnej,	osoby	
3. Wskaźniki oddziaływania:		
- klasy czystości wód rzek i zbiorników wodnych leżących na terenie objętym realizacją zadania,	klasa	
- liczba turystów odwiedzających tereny objęte realizacją zadania,	osoby	
- cena gruntów inwestycyjnych na obszarze objętym realizacją zadania,		
	PLN	

PLAN ROZWOJU LOKALNEGO MIASTA I GMINY WŁOSZCZOWA

1	2	3
<p>Budowa, przebudowa i remont dróg gminnych oraz infrastruktury drogowej</p>	<p>1. Wskaźniki produktu:</p> <ul style="list-style-type: none"> - długość wybudowanych/przebudowanych dróg, - liczba przebudowanych skrzyżowań, - liczba przebudowanych przejazdów kolejowych, - powierzchnia wybudowanych chodników, - liczba wybudowanych punktów oświetleniowych, <p>2. Wskaźniki rezultatu:</p> <ul style="list-style-type: none"> - parametry techniczne wybudowanych lub przebudowanych dróg i ulic (nośność drogi itp.) - powierzchnia terenów inwestycyjnych, które stały się dostępne w wyniku realizacji zadania, - natężenie ruchu na drodze, - hałas komunikacyjny, - liczba wypadków drogowych, - nakłady na bieżące utrzymanie dróg, <p>3. Wskaźniki oddziaływania:</p> <ul style="list-style-type: none"> - liczba pojazdów korzystających z wybudowanych i przebudowanych obiektów (dróg, parkingów itp.) - liczba nowozatrudnionych, - liczba zabitych i rannych w wypadkach drogowych, 	<p>mb szt. szt. m² szt.</p> <p>N/oś ha poj/h dBA szt. PLN</p> <p>szt. osoby osoby</p>
<p>Budowa, przebudowa i modernizacja lokalnej infrastruktury sportowej, edukacyjnej i społecznej</p>	<p>1. Wskaźniki produktu:</p> <ul style="list-style-type: none"> - liczba zmodernizowanych obiektów lokalnej infrastruktury sportowej, edukacyjnej i społecznej, - powierzchnia nowych obiektów infrastruktury sportowej, edukacyjnej i społecznej, <p>2. Wskaźniki rezultatu:</p> <ul style="list-style-type: none"> - liczba ludności korzystającej z lokalnej infrastruktury sportowej i edukacyjnej, - liczba osób korzystających z lokalnej infrastruktury społecznej, - liczba osób uczestniczących w zorganizowanych formach sportowych i edukacyjnych, - liczba imprez i wydarzeń kulturalnych, <p>3. Wskaźniki oddziaływania:</p> <ul style="list-style-type: none"> - liczba uczestników imprez odbywających się w nowo wybudowanych obiektach infrastruktury sportowej i edukacyjnej, - liczba stałych miejsc pracy, 	<p>szt. m²</p> <p>osoby osoby osoby szt.</p> <p>osoby szt.</p>

PLAN ROZWOJU LOKALNEGO MIASTA I GMINY WŁOSZCZOWA

1	2	3
<p>Budowa, przebudowa i modernizacja obiektów oraz urzędzeń w zakresie ochrony środowiska i gospodarki odpadami</p>	<p>1. Wskaźniki produktu: - powierzchnia przebudowanych i zmodernizowanych wysypisk śmieci, - liczba pojemników stosowanych do selektywnej zbiórki odpadów, - ilość odpadów poddanych selektywnej segregacji,</p> <p>2. Wskaźniki rezultatu: - powierzchnia terenów inwestycyjnych objęta działaniem wysypiska śmieci, - liczba gospodarstw prowadzących segregację śmieci,</p> <p>3. Wskaźniki oddziaływania: - liczba nowych przedsiębiorstw zajmujących się obrotem surowców wtórnych, - liczba stałych miejsc pracy,</p>	<p>ha</p> <p>szt.</p> <p>kg</p> <p>ha</p> <p>szt.</p> <p>szt.</p> <p>szt.</p>
<p>Budowa, przebudowa i modernizacja lokalnej bazy turystycznej, rekreacyjnej i wypoczynkowej</p>	<p>1. Wskaźniki produktu: - powierzchnia wybudowanych i zmodernizowanych zbiorników wodnych, - liczba miejsc parkingowych, - długość ścieżek rowerowych, - powierzchnia zagospodarowanych terenów, - liczba miejsc noclegowych,</p> <p>2. Wskaźniki rezultatu: - liczba turystów korzystających z nowej infrastruktury, - liczba imprez i wydarzeń kulturalnych, - liczba nowych ofert programowych w zakresie kultury i turystyki,</p> <p>3. Wskaźniki oddziaływania: - liczba korzystających z nowych ofert programowych w zakresie kultury i turystyki, - liczba osób korzystających z informacji o kulturze i turystyce, - liczba nowych przedsiębiorstw w obszarze kultury, turystyki, sportu i rekreacji, - liczba stałych miejsc pracy w obszarze kultury i turystyki,</p>	<p>ha</p> <p>szt.</p> <p>mb</p> <p>ha</p> <p>szt.</p> <p>osoby</p> <p>szt.</p> <p>szt.</p> <p>osoby</p> <p>osoby</p> <p>szt.</p> <p>szt.</p>

PLAN ROZWOJU LOKALNEGO MIASTA I GMINY WŁOSZCZOWA

8. PLAN FINANSOWY

8.1. Źródła finansowania PRL w latach 2004 – 2006

Zadania i projekty inwestycyjne proponowane do realizacji w ramach Planu Rozwoju Lokalnego Miasta i Gminy Włoszczowa będą finansowane z pięciu głównych źródeł. W Tabeli 30. przedstawiono sumarycznie udział kwotowy i procentowy poszczególnych źródeł finansowania. Natomiast w Tabeli 31. przedstawiono udział poszczególnych źródeł finansowania w rozbiciu na lata i zadania realizacyjne.

Tabela 30. Udział źródeł finansowania w pokryciu kosztów realizacji PRL w latach 2004 - 2006

Źródła finansowania	Udział w PLN	Udział w %
Ogółem, w tym:	37 700 302	100
budżet gminy	12 555 897	33,30
budżet państwa	1 197 516	3,18
środki UE ERDF	23 384 225	62,02
środki prywatne	100 000	0,27
kredyty i pożyczki	462 664	1,23

Tabela 31. Udział źródeł finansowania PRL w rozbiciu na lata 2004 - 2006 i zadania [w PLN]

Źródła finansowania PRL		Zadanie 1	Zadanie 2	Zadanie 3	Zadanie 4	Razem realizacja PRL
P l a n w y d a t k ó w n a 2 0 0 4 r o k	Ogółem, w tym:	352 500	1 085 668	400 000	47 000	1 885 168
	budżet gminy	202 500	955 668	157 336	47 000	1 362 504
	budżet państwa		30 000	80 000		110 000
	środki UE ERDF					
	środki prywatne		100 000			100 000
	kredyty i pożyczki	150 00		162 664		312 664
P l a n w y d a t k ó w n a 2 0 0 5 r o k	Ogółem, w tym:	13 050 560	3 150 150	795 000	500 000	17 495 710
	budżet gminy	4 180 292	651 723	375 000	150 000	5 357 015
	budżet państwa	206 000	324 815	45 000		575 815
	środki UE ERDF	8 664 268	2 173 612	375 000	350 000	11 562 880
	środki prywatne					
	kredyty i pożyczki					

PLAN ROZWOJU LOKALNEGO MIASTA I GMINY WŁOSZCZOWA

P l a n w y d a t k ó w n a 2 0 0 6 r o k	Ogółem, w tym:	12 553 410	1 966 014	1 800 000	2 000 000	18 319 424
	budżet gminy	4 100 275	356 103	880 000	500 000	5 836 378
	budżet państwa	182 300	189 401	140 000		511 701
	środki UE ERDF	8 120 835	1 420 510	780 000	1 500 000	11 821 345
	środki prywatne					
	kredyty i pożyczki	150 000				150 000
	Razem nakłady	25 956 470	6 201 832	2 995 000	2 547 000	37 700 302

8.2 Plan finansowy na lata 2004 – 2006

W zamieszczonych poniżej tabelach przedstawiono szczegółowe informacje na temat źródeł finansowania wszystkich projektów inwestycyjnych przewidzianych do realizacji w ramach Planu Rozwoju Lokalnego Miasta i Gminy Włoszczowa w latach 2004 – 2006.

PLAN ROZWOJU LOKALNEGO MIASTA i GMINY WŁOSZCZOWA

PLAN ROZWOJU LOKALNEGO MIASTA i GMINY WŁOSZCZOWA

9. KONSULTACJE SPOŁECZNE PLANU ROZWOJU LOKALNEGO

Przedmiotem konsultacji społecznych był projekt Planu Rozwoju Lokalnego Gminy Włoszczowa. Do pracy nad projektem przystąpiono w maju 2004 roku, a konsultacje społeczne zostały przeprowadzone w lipcu tegoż roku. Dyskusji z partnerami społecznymi poddano układ celów i priorytetów Planu Rozwoju Lokalnego, obszary działań na lata 2004 – 2006 oraz na kolejny okres programowania 2007 – 2013, zadania polegające na poprawie sytuacji, strukturę alokacji środków finansowych na poszczególne projekty oraz system wdrażania.

Generalnym celem konsultacji było uzyskanie opinii i uwag środowiska lokalnego i partnerów społeczno-gospodarczych pozwalających na określenie właściwej wizji rozwoju gminy oraz dokonanie wyborów o charakterze strategicznym, a na tym tle wprowadzenie zmian i ulepszenie dokumentu.

Do konsultacji społecznych związanych z Planem Rozwoju Lokalnego zaproszono między innymi: radnych gminy, sołtysów, przedstawicieli organizacji pozarządowych, partii politycznych i stowarzyszeń oraz kluczowych dla rozwoju miasta i gminy partnerów gospodarczych.

PLAN ROZWOJU LOKALNEGO MIASTA I GMINY WŁOSZCZOWA

Konsultacje prowadzone były w formie otwartych spotkań i wywiadów organizowanych w budynku Urzędu Miasta i Gminy Włoszczowa. W trakcie spotkań przekazywano informacje o stanie pracy nad dokumentem oraz dokonywano analizy projektu planu. Wnioski zgłaszane na spotkaniach były protokołowane i szczegółowo omawiane, dodatkowo wszyscy zainteresowani mogli zgłaszać swoje propozycje i uwagi do planu na adres e-mailowy firmy EPRD eprd@eprd.pl. Łącznie w organizowanych spotkaniach, wzięło udział ponad 20 osób.

W wyniku konsultacji społecznych projekt planu uległ zmianie i korekcie. Większość zgłaszanych wniosków została wykorzystana przy opracowaniu ostatecznej wersji dokumentu. Konsultacje społeczne pozwoliły zastosować w praktyce zasadę partnerstwa w trakcie przygotowania planu, którego realizacja odbywać się będzie przy wsparciu ze strony środków finansowych Unii Europejskiej. Proces ten potraktowano jako pierwszy etap budowania stałego partnerstwa w gminie, koniecznego również przy wdrażaniu Planu Rozwoju Lokalnego Miasta i Gminy Włoszczowa.

10. SYSTEM WDRAŻANIA

System wdrażania pomocy strukturalnej Unii Europejskiej skierowanej do obszarów wiejskich przygotowano zgodnie z zasadami i procedurami wspólnotowymi. Zostały one określone w Rozporządzeniu Rady z dnia 21 czerwca 1999 roku Nr 1260/1999 wprowadzającym ogólne przepisy odnośnie funduszy strukturalnych oraz rozporządzeniach odnoszących się do poszczególnych funduszy. Niniejszy rozdział zawiera ustalenia dotyczące wdrażania projektów i zadań zawartych w Planie Rozwoju Lokalnego, realizowanych zgodnie z wymogami określonymi w Zintegrowanym Programie Operacyjnym Rozwoju Regionalnego (ZPORR) z dnia 10 lutego 2004 roku i ZPORR Uzupełnienie Programu z dnia 20 kwietnia 2004 roku oraz w Podręczniku wdrażania ZPORR z dnia 19 stycznia 2004 roku.

W celu prawidłowego i terminowego wdrażania Planu Rozwoju Lokalnego opracowano system monitoringu i zasady aktualizacji. Plan musi podlegać ciągłej obserwacji pod kątem realizacji potrzeb społecznych. Nie może on znacząco odbiegać od aktualnej sytuacji społeczno – gospodarczej oraz uwarunkowań prawnych, dlatego

PLAN ROZWOJU LOKALNEGO MIASTA I GMINY WŁOSZCZOWA

wskazana jest systematyczna aktualizacja planu. Wdrażanie planu rozpocznie się od momentu pozyskania środków strukturalnych z Unii Europejskiej.

Miasto i Gmina Włoszczowa, reprezentowana przez Burmistrza ponosi odpowiedzialność za całość zobowiązań zawartych w Planie Rozwoju Lokalnego oraz ich poprawne i efektywne wdrożenie. W szczególności winna zapewnić dostępność oraz przygotować system udostępnienia wszelkich zasobów, w tym finansowych, niezbędnych do wdrożenia projektów i zadań zawartych w Planie Rozwoju Lokalnego.

Gmina Włoszczowa odpowiedzialna za wybór i przygotowanie projektów, winna również kierować się następującymi zasadami:

- Przejrzystości – jej zapewnieniu służą wcześniej uzgodnione i znane projektodawcom kryteria wyboru, prosta i transparentna procedura wyłaniania ofert, zaangażowanie partnerów społecznych w najważniejsze etapy wyboru projektów oraz kontrola procedur.
- Bezstronności – jej zapewnieniu służą jasno sprecyzowane kryteria wyboru i oceny projektów.
- Jakości – realizacja projektów odbywa się na podstawie umów, a jakość świadczonych usług winna być na bieżąco monitorowana i kontrolowana.
- Efektywności – poprzez dopuszczenie do realizacji projektów, które gwarantują efektywne, racjonalne, gospodarne i celowe wykorzystanie środków finansowych.

Dla projektów współfinansowanych ze środków unijnych w ramach Priorytetu 3 *Rozwój lokalny* Gmina Włoszczowa jako beneficjent końcowy, jest stroną umowy o przyznanie dofinansowania na realizację projektu, podpisywanej z Instytucją Pośredniczącą, której funkcję powierzono Świętokrzyskiemu Urzędowi Wojewódzkiemu.

Gmina Włoszczowa w szczególności odpowiada za:

- Realizację projektu i jego zakończenie w ustalonym terminie;
- Zorganizowanie przetargu, gdy jest to wymóg prawa wspólnotowego czy krajowego oraz podpisanie umowy z wykonawcą projektu;
- Monitorowanie i raportowanie wdrażania projektu, zgodnie z wytycznymi zawartymi w Zintegrowanym Planie Operacyjnym Rozwoju Regionalnego, jego uzupełnieniu, procedurach wdrażania oraz w zapisach umów.

PLAN ROZWOJU LOKALNEGO MIASTA I GMINY WŁOSZCZOWA

Szczegółowe informacje o roli Urzędu Gminy, jako beneficjenta końcowego we wdrażaniu funduszy strukturalnych w ramach programów operacyjnych znajdują się w dokumentach poszczególnych programów operacyjnych i uzupełnieniach programów.

Instytucje wdrażające dla każdego z działań w ramach programów operacyjnych, zostały określone w dokumentach poszczególnych programów i są odpowiedzialne za:

- Przyjmowanie wniosków aplikacyjnych od ostatecznych odbiorców pomocy,
- Kontrolę formalną składanych wniosków z procedurami, zgodności z zapisami programu operacyjnego i jego uzupełnienia oraz zapisami umowy finansowej,
- Przygotowanie propozycji opinii dotyczących złożonych wniosków do decyzji Komitetu Sterującego programem operacyjnym,
- Zgodnie z zapisami umowy finansowej przedkładanie wniosków o płatność do Instytucji Zarządzającej programem operacyjnym,
- Monitorowanie wdrażania poszczególnych projektów, w tym przygotowanie raportów okresowych oraz rocznego raportu z realizacji projektu zawierającego ocenę i przedłożenie tych dokumentów Instytucji Zarządzającej programem operacyjnym,
- Wykrywanie nieprawidłowości i zgłaszanie ich do Instytucji Zarządzającej programem operacyjnym,
- Weryfikacja wykorzystania środków, w tym wizytacje na miejscu,
- Zapewnienie informowania społeczeństwa o współfinansowaniu przez Unię Europejską realizowanych projektów (znaki informacyjne, tablice pamiątkowe),
- Przechowywanie wszelkiej dokumentacji związanej z realizacją projektu, co najmniej przez okres 3 lat od daty ostatniej płatności przekazanej przez Komisję Europejską w ramach programu.

We wszystkich instytucjach zaangażowanych we wdrażanie funduszy strukturalnych, należących do sektora finansów publicznych, stworzono komórki audytu wewnętrznego. Komórka audytu wewnętrznego nie jest zaangażowana w żadną działalność operacyjną jednostki sektora finansów publicznych. Pełni ona funkcję ciała doradczego dla

PLAN ROZWOJU LOKALNEGO MIASTA I GMINY WŁOSZCZOWA

kierownika instytucji, zapewniając go jednocześnie o prawidłowym funkcjonowaniu systemu zarządzania finansowego i kontroli. Ustanowienie audytu wewnętrznego wiąże się bezpośrednio z wdrażaniem Ustawy z dnia 27 lipca 2001 roku o zmianie ustawy o finansach publicznych oraz Ustawy o służbie cywilnej, która weszła w życie 1 stycznia 2002 roku (Dz.U. z 2001 r. Nr 102, poz. 1116).

11. SPOSOBY MONITOROWANIA, OCENY I KOMUNIKACJI SPOŁECZNEJ ORAZ ZASADY AKTUALIZACJI PRL

11.1. System monitorowania *Planu Rozwoju Lokalnego*

W celu racjonalnego, sprawnego i efektywnego wykorzystania środków strukturalnych, Unia Europejska nakłada również na beneficjentów końcowych, obowiązek monitorowania wydatków i efektów rzeczowych wdrażania projektów. Monitorowanie jest to proces systematycznego zbierania, raportowania i interpretowania danych opisujących postęp i efekty projektu. Monitoring spełnia między innymi rolę systemu wczesnego ostrzegania o ewentualnych nieprawidłowościach.

Podstawową funkcją monitoringu Planu Rozwoju Lokalnego jest umożliwienie sprawnego zarządzania projektami i zadaniami zawartymi w planie. Zgodnie z art. 34 Rozporządzenia Rady Nr 1260/1999, monitorowanie obejmuje zarówno monitoring rzeczowy, będący elementem zarządzania poprzez cele określone w projektach, jak i monitorowanie wskaźników finansowych, będących funkcją zarządzania finansowego. W celu prowadzenia skutecznego monitoringu wszystkich wydatków publicznych, zarówno wspólnotowych jak i krajowych, ustalono iż wszystkie jednostki uczestniczące w procesie przepływu środków z funduszy strukturalnych na wszystkich poziomach

PLAN ROZWOJU LOKALNEGO MIASTA I GMINY WŁOSZCZOWA

zarządzania, stosując jednolite zasady monitoringu oraz przedstawiają informacje i raporty w ustalonym formacie. W monitorowaniu biorą zatem udział wszystkie podmioty zaangażowane we wdrażanie projekt i odbywa się ono z poszanowaniem zasady partnerstwa.

Monitoring polega więc na systematycznym śledzeniu przebiegu realizacji planu, czyli sprawdzaniu zgodności realizacji projektów operacyjnych z założonymi harmonogramami, bez elementu oceny. Plan Rozwoju Lokalnego jest narzędziem, które pomaga usystematyzować obszary rozwojowe gminy oraz umożliwia podjęcie działań w celu wsparcia zidentyfikowanych projektów środkami z funduszy strukturalnych.

Obserwacja Planu Rozwoju Lokalnego powinna również dotyczyć stopnia spójności z realnymi potrzebami społecznymi. Cykliczność tych działań będzie uzależniona od szybkości realizacji projektów operacyjnych.

Monitoring Planu Rozwoju Lokalnego Miasta i Gminy Włoszczowa będzie dotyczył:

- przygotowania i opracowania projektów,
- realizacji projektów.

Monitoring realizacji i przygotowania projektów jest w zasadzie monitoringiem Planu Rozwoju Lokalnego. Drugi rodzaj monitoringu dotyczy już poszczególnych inwestycji i ich realizacji.

Zarządzającym i monitorującym Planem Rozwoju Lokalnego będzie Urząd Miasta i Gminy Włoszczowa oraz instytucje, które wprowadziły do planu swoje projekty. System będzie działał w oparciu o raporty o stanie realizacji poszczególnych projektów

Gmina Włoszczowa monitoruje wdrażanie poszczególnych projektów, w tym przygotowuje okresowe raporty monitoringowe z realizacji projektu oraz przedkłada je Instytucji Pośredniczącej lub Wdrażającej w zależności od rodzaju projektu. Corocznie sporządzany będzie raport monitorujący o stanie i stopniu zaawansowania planu.

Dodatkowo raporty zawierają informacje nt. postępu realizacji planu finansowego w okresie sprawozdawczym oraz prognozę w tym zakresie na rok następny. Monitoring wskaźników finansowych jest o tyle istotnym elementem wdrażania projektów i zadań, iż pełni on podstawową funkcję zarządzania finansowego Planem Rozwoju Lokalnego.

PLAN ROZWOJU LOKALNEGO MIASTA I GMINY WŁOSZCZOWA

Dokładne opisy systemu raportowania oraz Systemu Informatycznego Monitoringu i Kontroli (SIMIK), będącego kluczowym narzędziem wspomagającym proces monitorowania, zawarte są w Podręczniku wdrażania ZPORR – Warszawa styczeń 2004.

Monitorowanie rzeczowe i finansowe odbywa się zasadniczo na podstawie dostarczanych raportów monitoringowych: okresowych, rocznych i końcowych.

Elementami systemu raportowania są:

- przedmiot raportowania, tj. projekty i zadania w ramach Planu Rozwoju Lokalnego,
- narzędzia raportowania, tj. raporty, sprawozdania, wnioski;
- okresy sprawozdawcze.

Istotą raportowania jest sprawozdanie z postępu realizacji projektu lub zadania. Każdy rodzaj sprawozdania to periodyczna prezentacja efektywności wdrażania oraz wykorzystania środków finansowych z Unii Europejskiej. Informację o stopniu realizacji założonych celów i wyznaczonych wartości docelowych wskaźników monitoringowych daje sprawozdanie formalne, tj. raport okresowy.

Każde sprawozdanie powinno informować przede wszystkim o:

- pozycji w systemie informatycznym SIMIK wg przyjętego systemu kodowego,
- przebiegu, postępie i obecnym stanie realizacji projektu/działania/programu,
- realizacji planu finansowego projektu/zadania,
- zgodności z wytycznymi i politykami Wspólnoty,
- informacji i promocji,
- ocenie skuteczności stosowanych instrumentów i procedur,
- zidentyfikowanych i przewidywanych zagrożeniach realizacji projektu/zadania.

Raporty monitoringowe to raporty dotyczące wdrażania odpowiednio projektu lub zadania i wszystkie raporty monitoringowe, a w szczególności raporty roczne i końcowe, powinny zawierać informacje na temat:

PLAN ROZWOJU LOKALNEGO MIASTA I GMINY WŁOSZCZOWA

- aktualnego stanu i przebiegu realizacji projektu z wyszczególnieniem najważniejszych zadań, które faktycznie zostały zrealizowane w okresie do którego odnosi się raport, jak również zadań niezrealizowanych a zaplanowanych;
- postępu realizacji planu rzeczowego projektu/zadania mierzonego wskaźnikami ustalonymi w Uzupełnieniu Programu ZPORR i umowie dofinansowania;
- finansowego wdrażania pomocy z uwzględnieniem całkowitych wydatków faktycznych poniesionych w okresie objętym raportem na poziomie działania;
- działań podjętych w celu zagwarantowania zgodności realizowanego projektu/zadania z politykami wspólnotowymi (udzielanie zamówień publicznych, polityka ochrony środowiska, polityka równości szans, pomoc publiczna);
- inicjatyw promujących interwencję danego funduszu strukturalnego w ramach wdrażania określonego projektu/zadania;
- skuteczności stosowanych instrumentów realizacyjnych (ocena).

11.2. Sposoby i rodzaje oceny *Planu Rozwoju Lokalnego*

Kolejnym krokiem po zebraniu informacji w ramach monitoringu będzie ocena Planu Rozwoju Lokalnego Miasta i Gminy Włoszczowa. Ocena planu to oszacowanie oddziaływania projektów i zadań zaplanowanych do realizacji oraz wpływ pomocy strukturalnej Wspólnoty na specyficzne problemy rozwojowe gminy.

W przypadku Planu Rozwoju Lokalnego oznacza to, iż wyniki obowiązkowej oceny powinny zostać wykorzystane w celu jak najlepszego dopasowania realizowanych przedsięwzięć do rzeczywistych potrzeb gminy oraz najbardziej efektywnego wydatkowania środków.

Ocena jest często mylona z takimi pojęciami jak: audyt, monitorowanie czy kontrola. Od audytu i kontroli ocena różni się przede wszystkim przedmiotem badania. Audyt bada funkcjonowanie samej instytucji, jej gospodarność, legalność, celowość i rzeczowość; kontrola bada aspekty finansowe i prawne funkcjonowania instytucji, natomiast ocena bada sam program i jego efekty. Monitoring dotyczy przede wszystkim produktów i nakładów, podczas gdy ocena dodatkowo odnosi się do efektów długotrwałych, czyli oddziaływania.

PLAN ROZWOJU LOKALNEGO MIASTA I GMINY WŁOSZCZOWA

Do obowiązków instytucji zajmujących się zarządzaniem i wdrażaniem Planu Rozwoju Lokalnego będzie należało zarówno organizowanie jak i nadzorowanie oceny oraz udostępnianie danych niezbędnych do wykonania badania. Ważne jest także zadbanie o to, aby wyniki przeprowadzonych badań zostały wykorzystane w przyszłości przy tworzeniu kolejnych Planów Rozwoju Lokalnego.

Ocena skuteczności podejmowanych działań, zarówno na podstawie określonych wskaźników rzeczowych, realizacji środków finansowych jak i oceny sprawności systemu administracyjnego pozyskiwania środków wspólnotowych jest nieodłącznym elementem monitorowania postępów realizacji Planu Rozwoju Lokalnego. Ocena udziela odpowiedzi na pytanie o celowość i trafność inwestycji planowanej, przeprowadzanej lub zakończonej.

Warunkiem dobrej oceny jest dostępność danych i terminowość raportowania przez wszystkie podmioty zaangażowane w system wdrażania Planu Rozwoju Lokalnego.

Ocena w szczególności będzie zawierać:

- rzeczywistą datę rozpoczęcia projektu,
- sposób zarządzania projektem po jego zakończeniu,
- potwierdzenie, jeżeli jest to właściwe, prognoz finansowych, zwłaszcza w zakresie kosztów operacyjnych i spodziewanych przychodów,
- potwierdzenie społeczno-ekonomicznych przewidywań, w szczególności spodziewanych kosztów i zysków,
- wskazanie zastosowanych środków ochrony środowiska oraz związanych z tym kosztów.

Z uwagi na okresy przeprowadzanych ocen można wyróżnić trzy podstawowe rodzaje oceny Planu Rozwoju Lokalnego Miasta i Gminy Włoszczowa, którym będzie on poddawany:

1) Ocena przed realizacją planu (ocena *ex-ante*)

Ocena *ex-ante* zawiera m.in. analizę wpływu makroekonomicznego funduszy strukturalnych oraz analizę SWOT rozwoju gminy. Uwzględnia także sytuację odnośnie horyzontalnych priorytetów rozwoju lokalnego (wpływ na środowisko naturalne itp.). Dokonywana jest przed realizacją projektu, oceniany jest stan aktualny danego obszaru.

PLAN ROZWOJU LOKALNEGO MIASTA I GMINY WŁOSZCZOWA

Powinna również zweryfikować stosowność proponowanych rozwiązań w zakresie wdrażania i monitorowania Planu Rozwoju Lokalnego.

2) Ocena w połowie okresu realizacji (ocena mid-term)

Dokonywana w trakcie realizacji planu, z uwagi jednak na okres programowania (2004 – 2006), w którym wymagany jest obligatoryjnie plan finansowy na realizację zadań i projektów zawartych w Planie Rozwoju Lokalnego, ocena mid-term winna być przeprowadzona po tym właśnie czasie. Wyniki oceny powinny stanowić źródło informacji bazowej przed następnym wymaganym okresem programowania to jest na lata 2007 – 2013.

3) Ocena na zakończenie realizacji (ocena ex-post)

Dokonana po zrealizowaniu Planu Rozwoju Lokalnego, polegająca na analizie porównawczej w stosunku do oceny ex ante, badająca zgodność z założonymi rezultatami. Celem oceny *ex-post* będzie określenie długotrwałych efektów wdrożenia Planu Rozwoju Lokalnego, w tym wielkości zaangażowanych środków, skuteczności i efektywności realizowanych projektów. Tu powinny znaleźć się wytyczne odnośnie kierunku polityki społecznej i gospodarczej gminy. Ocena powinna zdefiniować czynniki, które przyczyniły się do sukcesu lub niepowodzenia wdrażania planu (m.in. ocena procedur wdrażania i monitoringu). Ocenę przeprowadzają niezależni eksperci. Ocena powinna zostać zakończona nie później niż trzy lata po zakończeniu okresu programowania. Oceny będzie dokonywał Urząd Miasta i Gminy Włoszczowa.

Niezależnie od wyżej wymienionych terminów oceny, Urząd Miasta i Gminy Włoszczowa może inicjować bieżącą ocenę planu (**ocena on-going**), której przedmiotem jest efektywność stosowanych instrumentów i całego systemu wdrażania PRL.

Wyniki wyżej wymienionych ocen dadzą faktyczny obraz realizacji planu. Raport z oceny jest najczęściej finalnym produktem oceny, dlatego musi być odpowiednio przygotowany. Raportowanie ma miejsce w momencie przekazywania raportu przez ewaluatora zleciłodawcom oceny oraz gdy, z kolei, te osoby przekazują kopię (lub streszczenie raportu) innym zainteresowanym podmiotom.

Dobry raport winien między innymi:

- posiadać przejrzystą i czytelną dla odbiorcy strukturę,
- być napisany prostym i zrozumiałym dla odbiorcy językiem,

PLAN ROZWOJU LOKALNEGO MIASTA I GMINY WŁOSZCZOWA

- być dostępny w wyznaczonym przez zleceniodawcę czasie,
- prezentować wyniki oceny w zrozumiałym sposobie,
- zawierać konkretne i stosowalne wnioski i rekomendacje,
- być zwięzły ale równocześnie wyczerpujący,

Elementy niezbędne, które powinny się znaleźć w każdym raporcie :

- Przedmiot badania i kontekst oceny – w celu zaprezentowania tego, co i w jakich okolicznościach było badane. W tej części należy zawrzeć stosunkowo dokładny opis tego, co poddane zostało ocenie (przedmiot) oraz przedstawić sytuację, jaka w tym czasie miała miejsce. Szczególnie, jeżeli mogła mieć wpływ na prowadzone badanie.
- Procedura badawcza - (koncepcja oceny, jej projekt i stosowane metody) - w celu przedstawienia i uwiarygodnienia zebranych danych. W tej części należy zaprezentować oraz opisać koncepcję badania i projekt badawczy tak, aby jasna była struktura badania oraz sposoby zbierania informacji. W tym fragmencie powinny też znaleźć się krótkie opisy wykorzystywanych podczas oceny metod zbierania danych.
- Wyniki badania - (informacja o zebranych danych, interpretacja danych, wyniki badań) - w celu zaprezentowania zebranego materiału i wprowadzenia czytającego w badane zagadnienia (problemy, kwestie). Ta część jest miejscem do przedstawienia w sposób uporządkowany zebranych podczas oceny danych. W zależności od ich rodzaju możemy w tym fragmencie spodziewać się m. in.: analitycznych opisów popartych cytatami (np. z dokumentów czy wywiadów), typologii porządkującej zebrane informacje, graficznej prezentacji pojawiających się zależności, różnego rodzaju wykresów prezentujących dane o charakterze ilościowym, zestawień tabelarycznych, analiz statystycznych.
- Wnioski z oceny (z uwzględnieniem specyfiki badanego obszaru, traktując ewaluowany obszar jako całość, pokazując zarówno zalety, jak i słabości) – w celu podsumowania tego, czego dotyczyła ocena. Wnioski przedstawione powinny być w zwięzły, jednoznaczny i konkretny dla odbiorcy sposób oraz wynikać bezpośrednio z wykorzystywanego przez ewaluatorów materiału badawczego.

PLAN ROZWOJU LOKALNEGO MIASTA I GMINY WŁOSZCZOWA

Często wnioski opatrzone są krótkimi komentarzami wyjaśniającymi w celu ułatwienia ich odbioru.

- Rekomendacje (zalecenia i sugestie ułatwiające podejmowanie decyzji) – w celu rozpoznania możliwych do wykonania działań wynikających z doświadczenia zebranego podczas oceny. Rekomendacje powinny być przedstawione w sposób konkretny i łatwy do przełożenia na konkretne dla odbiorcy działania.

Raport z oceny może przybierać różne formy, a wynikają one z umowy pomiędzy zamawiającym, a oceniającym. Raport z oceny powinien zostać poddany krytycznemu oglądowi przez przyjmujących go z rąk ewaluatora (np. zleceniodawców oceny).

Rozpowszechnianie wyników oceny odnosi się do działań, dzięki którym uzyskana w procesie oceny wiedza, zostaje udostępniona szerszej grupie odbiorców. Przede wszystkim należy zacząć od sporządzenia listy potencjalnych odbiorców oceny. Kolejnym zadaniem, jakie stoi przed oceniającym jest dostosowanie sposobu prezentacji wyników oceny do odbiorców. Zleceniodawca oceny Planu Rozwoju Lokalnego jest zobowiązany udostępnić otrzymany od ewaluatora raport na prośbę podmiotów zainteresowanych. W takim przypadku zleceniodawca oceny przekazuje kopię raportu lub jego streszczenie.

11.3 Sposoby inicjowania współpracy pomiędzy sektorem publicznym i prywatnym

Remedium na przyśpieszenie rozwoju lokalnego Miasta i Gminy Włoszczowa jest dopuszczenie kapitału prywatnego, także zagranicznego, do udziału w inwestycjach będących tradycyjnie domeną działania jednostek samorządu terytorialnego. Niezadowolający stan infrastruktury technicznej, socjalno-bytowej czy turystycznej zmusza władze gminy do poszukiwania, obok funduszy strukturalnych, nowych rozwiązań współfinansowania kluczowych dla rozwoju lokalnego projektów i zadań. Jednym z takich rozwiązań może być system realizacji i finansowania inwestycji publicznych, oparty o znaną za granicą ideę partnerstwa publiczno – prywatnego.

Partnerstwo publiczno – prywatne, także w Polsce, staje się przedmiotem rozważań wśród samorządów poszukujących nowych rozwiązań ekonomicznych i prawnych, które pozwoliłyby rozwiązać odwieczny problem braku środków budżetowych w jednostkach samorządowych na inwestycje infrastrukturalne.

PLAN ROZWOJU LOKALNEGO MIASTA I GMINY WŁOSZCZOWA

Za wprowadzaniem idei partnerstwa publiczno – prywatnego w gminie Włoszczowa przemawiają doświadczenia innych małych miast, głównie zagranicznych. Skutki wprowadzenia na rynek transakcji w ramach tego systemu w krajach Unii Europejskiej okazały się wyjątkowo pozytywne. Kapitał prywatny z entuzjazmem odpowiedział na możliwość inwestowania w nowych dziedzinach gospodarki mając za partnera samorząd lokalny gwarantujący wypłacalność i najwyższy stopień kompetencji w znajomości lokalnych uwarunkowań.

Projekty z zakresu partnerstwa publiczno – prywatnego charakteryzują się mieszanym źródłem finansowania, wykorzystującym wkład kapitałowy lub rzeczowy sektora publicznego oraz kapitał sektora prywatnego. Zwrot inwestycji lub jej części może następować przez pobór opłat od użytkowników lub poprzez wypłacanie inwestorowi przez sektor publiczny wynagrodzenia za korzystanie z projektu. Wspólne przedsięwzięcia mają zastosowanie, gdy projekt ma istotne znaczenie społeczne, a rachunek ekonomiczny nie gwarantuje jego samofinansowania, lub gdy wniesienie przez sektor publiczny wkładu, na przykład w postaci niezbędnych gruntów spowoduje obniżenie kosztów i zwiększenie dostępności projektu.

W typowych projektach partnerstwa publiczno - prywatnego dla realizacji założonych celów tworzone są spółki specjalnego przeznaczenia. Spółki takie, utworzone przez inwestorów prywatnych lub, w zależności od potrzeb, jako joint venture z kapitałem publicznym umożliwiają lepszą kontrolę nad projektem. Jego realizacja nie jest zagrożona przez ewentualne niepowodzenia w innych dziedzinach działalności inwestorów biorących udział w projekcie. Spółka umożliwia zorganizowanie odpowiedniego konsorcjum inwestorów, uzyskanie finansowania projektu, doprowadzenie jego budowy do końca zgodnie z wymaganiami i warunkami uzgodnionymi w umowie zawartej z sektorem publicznym oraz jego późniejsze utrzymywanie. Sektor publiczny wypłaca takiej spółce wynagrodzenie w wysokości i na zasadach uzgodnionych w umowie. Wynagrodzenie to musi uwzględniać spłatę zadłużenia wobec banków finansujących, koszty operacyjne napraw i utrzymania nieruchomości oraz zwrot kapitału i odpowiednie zyski inwestorów. Obie strony powinny oczekiwać zawarcia w umowie zabezpieczeń prawidłowego wykonania swoich obowiązków.

Ze względu na długookresowy stosunek prawny wiążący strony w tego typu projektach, muszą one dawać równy komfort każdej ze stron. Gmina Włoszczowa powinna dążyć do uzyskania gwarancji, iż inwestor jest wiarygodny finansowo, ma odpowiednie

PLAN ROZWOJU LOKALNEGO MIASTA I GMINY WŁOSZCZOWA

doświadczenie i uprawnienia do realizacji projektu przez cały okres umowy. Jednym z zabezpieczeń sektora publicznego byłoby odstąpienie lub wypowiedzenie umowy oraz ekonomiczne instrumenty dyscyplinujące inwestora. Bardziej skomplikowanym zagadnieniem będzie zabezpieczenie płatności na rzecz inwestora. Z jednej strony sektor publiczny jest wiarygodnym płatnikiem o zagwarantowanych źródłach przychodu. Z drugiej strony źródła przychodu samorządu lokalnego są w przypadku gminy znacznie szczuplejsze. Niezależnie od tego inwestor będzie musiał wykazać bankom finansującym projekt, że płatność jego wynagrodzenia jest w sposób wiarygodny dla banku zabezpieczona.

Projekty realizowane w ramach partnerstwa publiczno – prywatnego są atrakcyjne dla sektora publicznego również ze względu na możliwości, jakie stwarzają one w zakresie alokacji i finansowania ryzyka związanego z realizacją projektu. Warto zwrócić uwagę, że w tych projektach sektor prywatny przejmuje ryzyko związane z projektowaniem, budową i jego efektywnym zarządzaniem. Wszelkie płatności ze strony sektora publicznego rozpoczynają się dopiero po prawidłowym wykonaniu projektu przez inwestora, a co za tym idzie pozwalają na efektywniejsze zarządzanie publicznymi pieniędzmi.

Po reformie administracyjnej obowiązek prowadzenia podstawowych usług publicznych spoczywa na samorządach gminnych (np. usługi komunalne, edukacja, służba zdrowia, gospodarka wodno-ściekowa, infrastruktura drogowa i znaczna część dróg, etc.), Artykuł 44 Ustawy z dnia 26 listopada 1999 r. o dochodach jednostek samorządu terytorialnego, znowelizowanej w 2001 roku, stanowi, że łączna wysokość dotacji z budżetu państwa przyznanych w kolejnych latach na dofinansowanie inwestycji realizowanej przez jednostkę samorządu terytorialnego nie może przekroczyć, z wyjątkiem inwestycji dotyczących szkół i placówek oświatowych, 50% wartości kosztorysowej inwestycji. Oznacza to, iż partnerem dla konkretnej jednostki samorządu terytorialnego mogą być również inne jednostki samorządowe oraz podmioty prywatne. Oczywiście gmina Włoszczowa może liczyć na dofinansowanie ze strony Unii Europejskiej poprzez różne fundusze strukturalne. Niemniej jednak to dofinansowanie zawsze jest uzupełnieniem nakładów krajowych.

W nawiązaniu do powyższego, należy przypuszczać, iż idea partnerstwa publiczno prywatnego, znajdzie na obszarze gminy z uwagi na jej potencjał turystyczny i rozwój funkcji mieszkaniowej swoje szerokie zastosowanie. Działania gminy Włoszczowa głównie skierowane do kluczowych dla rozwoju gminy instytucji gospodarczych oraz

PLAN ROZWOJU LOKALNEGO MIASTA I GMINY WŁOSZCZOWA

mediów winny mieć na celu propagowanie tego typu realizacji zadań publicznych. Z analizy sytuacji społeczno-gospodarczej miasta i gminy wynika, że zainteresowanie tą tematyką zwłaszcza w obszarach turystyki może być bardzo duże. W ramach działań edukacyjnych i promocyjnych w gminie należałoby zorganizować szereg konferencji i spotkań ze specjalistami branżowymi, popularyzujących tę formę realizacji zamierzeń inwestycyjnych sektora publicznego.

11.4. Sposoby komunikacji społecznej *Planu Rozwoju Lokalnego*

Instytucją odpowiedzialną za prowadzenie działań informacyjnych i promocyjnych Planu Rozwoju Lokalnego Gminy Włoszczowa na szczeblu lokalnym jest Urząd Gminy. Działania te winny stanowić zintegrowany system informacji społecznej zawierający szczegółowe określenie:

- celów działań informacyjnych i promocyjnych,
- potencjalnych grup docelowych działań informacyjno-promocyjnych,
- strategii informowania i promocji Planu Rozwoju Lokalnego.

Wszelkie działania informacyjne i promocyjne Planu Rozwoju Lokalnego winny mieć na celu podnoszenie świadomości opinii publicznej o rezultatach działań służących rozwojowi lokalnemu oraz o możliwościach uzyskania znacznych środków finansowych ze strony funduszy strukturalnych Unii Europejskiej. Szczególne znaczenie w realizacji zadań Planu Rozwoju Lokalnego będzie miało szerokie promowanie zasady partnerstwa

PLAN ROZWOJU LOKALNEGO MIASTA I GMINY WŁOSZCZOWA

zapewniającej sprawność wdrażania poszczególnych projektów oraz uczestnictwo w tym procesie szerokiego spektrum społeczności lokalnej.

Grupami docelowymi działań informacyjno - promocyjnych o Planie Rozwoju Lokalnego są:

- Społeczność lokalna gminy,
- Potencjalni beneficjenci,
- Lokalni partnerzy społeczno-gospodarczy,
- Lokalne organizacje pozarządowe,
- Lokalne organizacje zawodowe,
- Media lokalne i regionalne.

Aby osiągnąć cele związane z informacją i promocją Planu Rozwoju Lokalnego winny być stosowane między innymi następujące środki i instrumenty:

INTERNET – w ramach strony internetowej Urzędu Miasta i Gminy Włoszczowa linki do strony z informacją o Planie Rozwoju Lokalnego, jego głównych obszarów działań, celów oraz projektów i zadań.

SZKOLENIA – dla instytucji zaangażowanych we wdrażanie Planu Rozwoju Lokalnego organizowane w celu usystematyzowania wiedzy związanej z działaniami określonymi w planie oraz w celu propagowania informacji o Planie Rozwoju Lokalnego i rezultatach jego realizacji.

WSPÓLPRACA Z MEDIAMI – lokalną i regionalną prasą, telewizją i rozgłościami radiowymi o zasięgu lokalnym i regionalnym w celu upowszechnienia informacji związanych z wdrażaniem Planu Rozwoju Lokalnego.

TABLICE INFORMACYJNE – na miejscu realizacji danego projektu, umieszczane w celu informowania opinii publicznej o roli, jaką odgrywa Unia Europejska we wspieraniu rozwoju regionalnego.

PLAN ROZWOJU LOKALNEGO MIASTA I GMINY WŁOSZCZOWA

STAŁE TABLICE PAMIĄTKOWE – w miejscach powszechnie dostępnych po zakończeniu realizacji projektu, umieszczane w celu informowania opinii publicznej o dofinansowaniu projektu ze środków Unii Europejskiej.

Gmina Włoszczowa uzyskując wsparcie ze środków funduszy strukturalnych jest zobowiązana do stosowania odpowiednich środków informowania i promocji w zależności od charakteru realizowanego projektu.

Instrumentami tymi są:

- dyplomy, certyfikaty;
- tablice informacyjno-reklamowe;
- stałe tablice pamiątkowe;
- umieszczanie logo UE na wszystkich dokumentach związanych z realizacją projektów.

Zapisy dotyczące stosowanych środków informacyjnych i promocyjnych przez gminę będą elementem umowy dofinansowania ze środków Europejskiego Funduszu Rozwoju Regionalnego oraz Europejskiego Funduszu Społecznego na realizację projektu, na mocy której projektodawca uzyska dofinansowanie ze środków funduszy strukturalnych.

Szczegółowe informacje ilustrujące reguły działań promocyjnych i informacyjnych zgodne z wymaganiami związanymi z promocją unijnego źródła dofinansowania projektu przedstawiane zostały w rozdziale 21 „Wymagania związane z promocją unijnego źródła dofinansowania projektu” Podręcznika wdrażania ZPORR – Warszawa styczeń 2004.

11.5. Zasady aktualizacji *Planu Rozwoju Lokalnego*

Plan Rozwoju Lokalnego Miasta i Gminy Włoszczowa jest dokumentem otwartym i niewątpliwie będzie podlegał aktualizacji. Odbywać się ona będzie w miarę potrzeb zarówno ze strony samorządu gminny jak i lokalnej społeczności. Przy okazji aktualizacji

PLAN ROZWOJU LOKALNEGO MIASTA i GMINY WŁOSZCZOWA

uruchomiona zostanie procedura konsultacji społecznych tak, aby kluczowi dla rozwoju gminy partnerzy społeczno-gospodarczy tj. przedsiębiorcy czy organizacje pozarządowe lub inne niepubliczne podmioty miały szansę wprowadzenia do planu swoich projektów, inicjatyw, które uzupełnią część operacyjną i przyczynią się do realizacji założeń rozwojowych gminy.

12. WYKAZ TABEL

Tabela 1. Ludność Gminy Włoszczowa wg sołectw	13
Tabela 2. Ludność i gęstość zaludnienia w Gminie Włoszczowa	14
Tabela 3. Klasy bonitacyjne gleb w Gminie Włoszczowa	21
Tabela 4. Główne parametry klimatyczne obszaru Gminy Włoszczowa	23
Tabela 5. Drogi powiatowe w Gminie Włoszczowa	29
Tabela 6. Drogi gminne w Gminie Włoszczowa	30
Tabela 7. Drogi gminne w Gminie Włoszczowa	31
Tabela 8. Drogi gminne w mieście Włoszczowa	32
Tabela 9. Roczne zużycie wody w wybranych miejscowościach Gminy Włoszczowa	39
Tabela 10. Harmonogram zbiórek odpadów w Gminie Włoszczowa na 2004 rok	45
Tabela 11. Wykaz terenów zmeliorowanych w Gminie Włoszczowa	49
Tabela 12. Wykaz gruntów w Gminie Włoszczowa	50
Tabela 13. Własność gruntów wg grup rejestrowych w Gminie Włoszczowa	51
Tabela 14. Struktura zatrudnienia wg sekcji PKD w Gminie Włoszczowa	72
Tabela 15. Pracujący wg sekcji PKD w Gminie Włoszczowa	73
Tabela 16. Podmioty gospodarki narodowej w Gminie Włoszczowa	75
Tabela 17. Podmioty gospodarki narodowej wg sekcji PKD w Gminie Włoszczowa	76
Tabela 18. Podmioty gospodarki narodowej w Gminie Włoszczowa w 2003 roku	77

PLAN ROZWOJU LOKALNEGO MIASTA I GMINY WŁOSZCZOWA

Tabela 19. Ludność wg płci i udziału kobiet na 100 mężczyzn w Gminie Włoszczowa	78
Tabela 20. Ruch naturalny ludności w Gminie Włoszczowa	79
Tabela 21. Migracje ludności w Gminie Włoszczowa	80
Tabela 22. Ludność w wieku 13 lat i więcej wg poziomu wykształcenia	84
Tabela 23. Bezrobotni w Gminie Włoszczowa zarejestrowani w Urzędzie Pracy	89
Tabela 24. Lista zadań i projektów planowanych do realizacji w latach 2004 – 2013	104
Tabela 25. Lista projektów planowanych do realizacji w ramach Zadania 1 w latach 2004 – 2006	109
Tabela 26. Lista projektów planowanych do realizacji w ramach Zadania 2 w latach 2004 – 2006	111
Tabela 27. Lista projektów planowanych do realizacji w ramach Zadania 3 w latach 2004 – 2006	113
Tabela 28. Lista projektów planowanych do realizacji w ramach Zadania 4 w latach 2004 – 2006	115
Tabela 29. Wskaźniki osiągnięć Planu Rozwoju Lokalnego	120
Tabela 30. Udział źródeł finansowania w pokryciu kosztów realizacji PRL w latach 2004 – 2006	123
Tabela 31. Udział źródeł finansowania PRL w rozbiciu na lata 2004 - 2006 i zadania [w PLN]	123
Tabela 32. Plan finansowy realizacji projektów w ramach Zadania 1 w latach 2004 – 2006 [w PLN]	124
Tabela 33. Plan finansowy realizacji projektów w ramach Zadania 2 w latach 2004 – 2006 [w PLN]	125
Tabela 34. Plan finansowy realizacji projektów w ramach Zadania 3 i 4 w latach 2004 – 2006 [w PLN]	126

13. MATERIAŁY ŹRÓDŁOWE

1. Studium Uwarunkowań i Kierunków Zagospodarowania Przestrzennego Miasta i Gminy Włoszczowa Uchwała Nr XXV/242/2002 z dnia 20.03.2002 r.
2. Strategia Rozwoju Miasta i Gminy Włoszczowa Uchwała Nr XIX/192/2001 z dnia 26.04.2001 r.
3. Limity Wydatków na Wieloletnie Programy Inwestycyjne 2004 – 2006 Załącznik Nr 4a do Uchwały Nr XII/92/2004 z dnia 12.02.2004 r.
4. Narodowy Plan Rozwoju 2004 - 2006 – Warszawa z dnia 14 stycznia 2003 r.
5. Zintegrowany Program Operacyjny Rozwoju Regionalnego 2004 – 2006 Warszawa z dnia 10 lutego 2004 r.
6. ZPORR Uzupełnienie Programu – Warszawa z dnia 20 kwietnia 2004 r.
7. Podręcznik wdrażania ZPORR – Warszawa z dnia 19 stycznia 2004 r.
8. Kondracki J. Geografia Polski. Mezoregiony fizyczno-geograficzne – Warszawa 1999.
9. Materiały uzyskane w Urzędzie Miejskim we Włoszczowie.
10. Materiały uzyskane z Biuletynu Informacji Publicznej
strona – www.gmina-wloszczowa.pl.
11. Materiały uzyskane w Nadleśnictwie Włoszczowa.

PLAN ROZWOJU LOKALNEGO MIASTA i GMINY WŁOSZCZOWA

12. Materiały uzyskane w Starostwie Powiatowym we Włoszczowie.
13. Materiały zakupione w Urzędzie Statystycznym w Kielcach.
14. Materiały uzyskane od Wojewódzkiego Konserwatora Przyrody w Kielcach.
15. Materiały uzyskane od Wojewódzkiego Konserwatora Zabytków w Kielcach.
16. Materiały uzyskane w Głównym Urzędzie Geodezji i Kartografii w Warszawie.
17. Dane uzyskane na podstawie Spisu Powszechnego z roku 2002.
18. Roczniki statystyczne województwa świętokrzyskiego – Kielce 2000 - 2003.